



senamhi

SERVICIO NACIONAL DE METEOROLOGÍA E HIDROLOGÍA

**SERVICIO NACIONAL DE METEOROLOGÍA E HIDROLOGÍA
SENAMHI - BOLIVIA**

BOLETÍN DE PRONÓSTICO HIDROLÓGICO

COCHABAMBA

**Cuencas de los ríos: Chapare, Rocha, Caine,
Mizque, Ichilo e Isisboro**

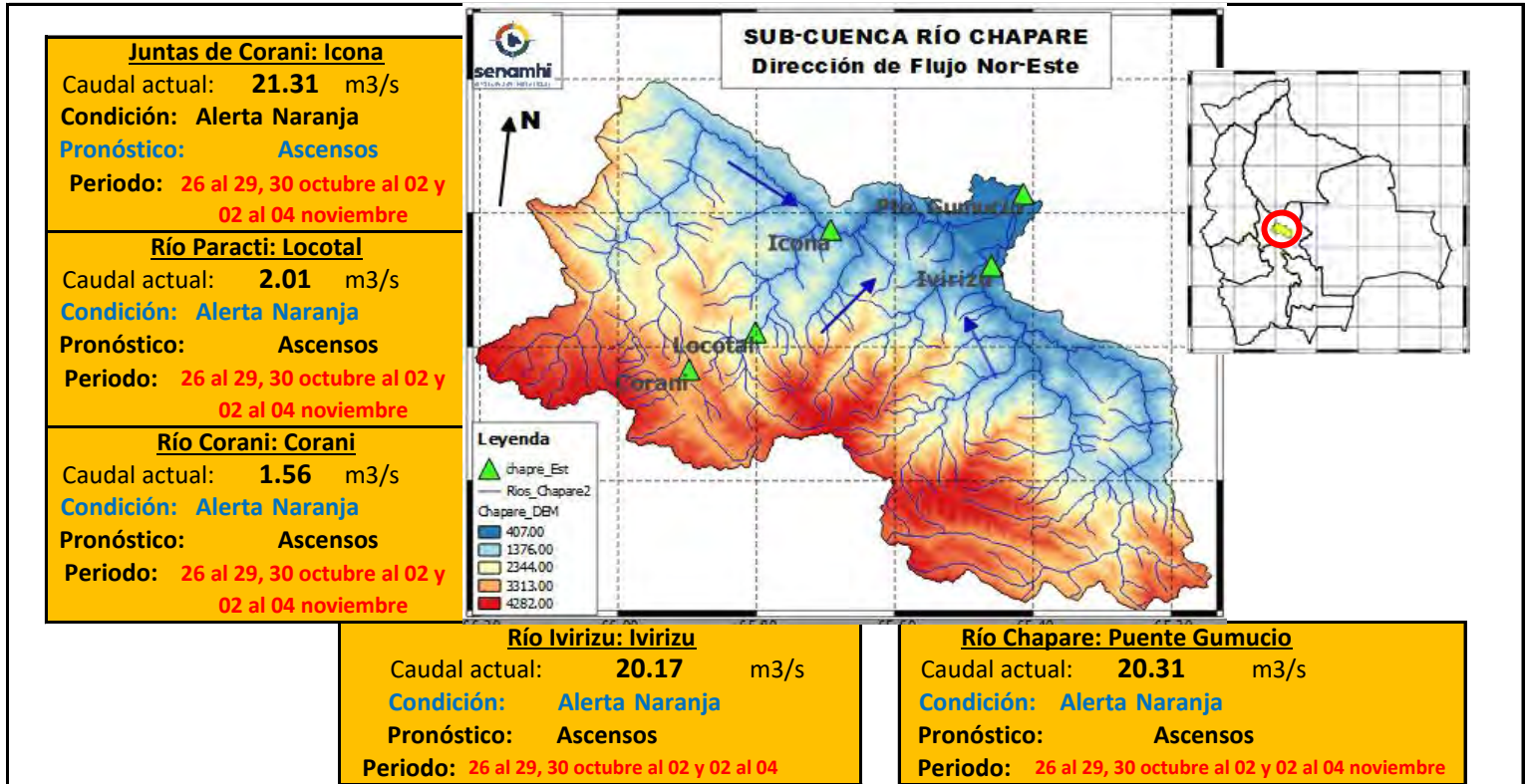


UNIDAD DE PRONÓSTICOS HIDROLÓGICOS



ESTADO PLURINACIONAL DE
BOLIVIA

CUENCA DEL RÍO CHAPARE
Viernes 25 de octubre de 2024



IMPORTANTE: En general, para la cuenca del río Chapare se espera el siguiente comportamiento:

Ubicación	Poblados cercanos	Pronóstico Hidrológico		Análisis Hidrológico
		Periodo de ocurrencia	Pronóstico	
Ríos de la cuenca alta	Corani, Locotal, Chocotal, Villa Tunari (11 Distritos), San Mateo y comunidades cercanas.	26 al 29, 30 octubre al 02 y 02 al 04 noviembre	Ascensos	Se presentarán condiciones necesarias para generar ascensos de nivel
cuenca media		26 al 29, 30 octubre al 02 y 02 al 04 noviembre	Ascensos	Se presentarán condiciones necesarias para generar ascensos de nivel
Ríos de la cuenca baja		26 al 29, 30 octubre al 02 y 02 al 04 noviembre	Ascensos	Se presentarán condiciones necesarias para generar ascensos de nivel

NOTA: Para obtener mayor información complementaria sobre lluvias revisar el boletín meteorológico (www.senamhi.gob.bo)

ACLARACION DE ALERTAS HIDROLOGICAS

ALERTA AMARILLA
Es el estado normal de los Ríos donde la intensidad y persistencia de lluvias es baja, por lo tanto no existe riesgo a desbordes.

ALERTA NARANJA.
Se declara cuando la tendencia ascendente de los niveles de los ríos y la persistencia e intensidad de las lluvias indican la posibilidad de presentar desbordes en las próximas horas. (Para el uso de navegación esta alerta significa que es posible navegar).

ALERTA ROJA.
Se declara cuando el nivel de los Ríos alcanzan alturas críticas que hacen inminente el desborde, o cuando ya se ha iniciado la inundación.

NIVELES DE ALERTA ROJA EN VOLUMEN DE AGUA POR CADA SEGUNDO [m3/s]

RIO	ESTACION	ALERTA ROJA
Corani	Corani	595
Paracti	Locotal	425
Juntas de Corani	Icona	4335
Ivirizu	Ivirizu	3825
Espiritu Santo	Puente Gumucio	5100

Caudal Q[m3/s]: Es la cantidad de volumen de agua que fluye en el Río expresada en metros

GLOSARIO

Barranco = Significa cuantos metros falta para desbordar

Pronostico = Es la probabilidad de la predicción futura de los Ríos a partir de las modelaciones hidrológicas

▲ Estacion Hidrometrica que genera pronostico

CUENCA DEL RÍO ROCHA
Viernes 25 de octubre de 2024



Río Rocha: Puente Chiñata
 Nivel actual: metros
Condición: Alerta Naranja
Pronóstico: Ascensos
Periodo: 26 al 28, 30 al 31 octubre y 02 al 04 noviembre

Río Rocha: Pico de Loro
 Nivel actual: **0.39** metros
Condición: Alerta Naranja
Pronóstico: Ascensos
Periodo: 26 al 28, 30 al 31 octubre y 02 al 04 noviembre

Río Rocha: Puente Cajon
 Nivel actual: **1.90** metros
Condición: Alerta Naranja
Pronóstico: Ascensos
Periodo: 26 al 28, 30 al 31 octubre y 02 al 04 noviembre

Río Rocha: Puente Abra
 Nivel actual: **0.05** metros
Condición: Alerta Naranja
Pronóstico: Ascensos
Periodo: 26 al 28, 30 al 31 octubre y 02 al 04 noviembre

IMPORTANTE: En general, para la cuenca del río Rocha se espera el siguiente comportamiento:

Ubicación	Poblados cercanos	Pronóstico Hidrológico		Análisis Hidrológico
		Periodo de ocurrencia	Pronóstico	
Ríos de la cuenca alta	Cochabamba, Tiquipaya, Sacaba,	26 al 28, 30 al 31 octubre y 02 al 04 noviembre	Ascensos	Se presentarán condiciones necesarias para generar ascensos de nivel
Ríos de la cuenca media	Colcapirhua, Quillacollo, Vinto, Sipe Sipe y comunidades cercanas.	26 al 28, 30 al 31 octubre y 02 al 04 noviembre	Ascensos	Se presentarán condiciones necesarias para generar ascensos de nivel
Ríos de la cuenca baja		26 al 28, 30 al 31 octubre y 02 al 04 noviembre	Ascensos	Se presentarán condiciones necesarias para generar ascensos de nivel

NOTA: Para obtener mayor información complementaria sobre lluvias revisar el boletín meteorológico (www.senamhi.gob.bo)

ACLARACION DE ALERTAS HIDROLOGICAS

ALERTA AMARILLA
Es el estado normal de los Rios donde la intensidad y persistencia de lluvias es baja, por lo tanto no existe riesgo a desbordes.

ALERTA NARANJA.
Se declara cuando la tendencia ascendente de los niveles de los rios y la persistencia e intensidad de las lluvias indican la posibilidad de presentar desbordes en las próximas horas. (Para el uso de navegación esta alerta significa que es posible navegar).

ALERTA ROJA.
Se declara cuando el nivel de los Ríos alcanzan alturas críticas que hacen inminente el desborde, o cuando ya se ha iniciado la inundación.

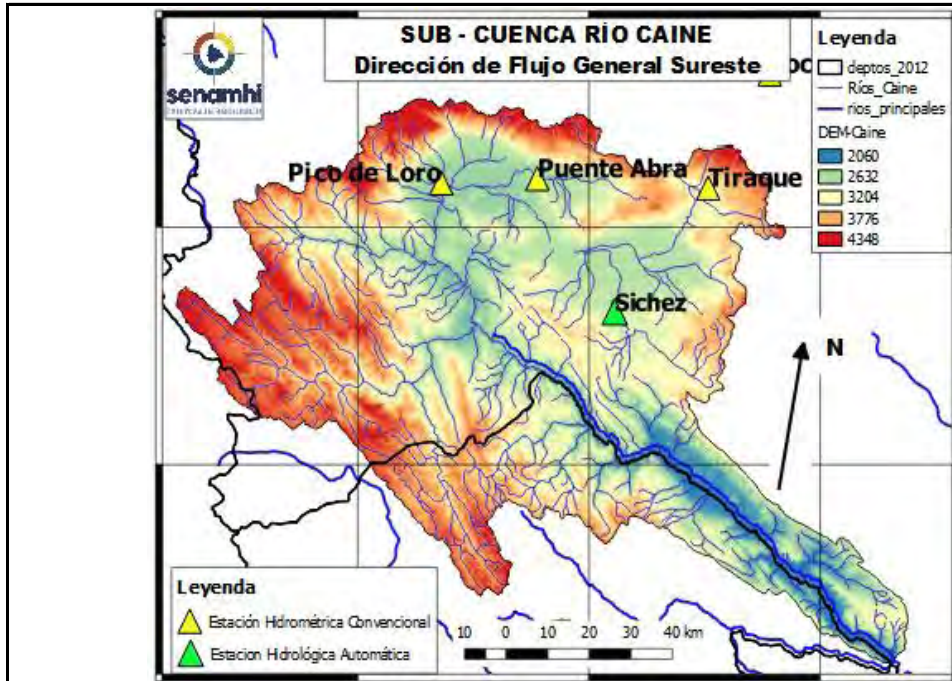
GLOSARIO

Barranco = Significa cuantos metros falta para desbordar

Pronostico= Es la probabilidad de la predicción futura de los Ríos a partir de las modelaciones hidrológicas

Estacion Hidrometrica que genera pronostico

SUB - CUENCA DEL RÍO CAINE
Viernes 25 de octubre de 2024



<p>Río Tiraque: Tiraque Nivel actual: 0.00 metros Condición: Alerta Naranja Pronóstico: Ascensos Periodo: 26 al 28, 30 al 31 octubre y 02 al 04 noviembre</p>
<p>Río Sichez: Sichez Nivel actual: 0.67 metros Condición: Alerta Naranja Pronóstico: Ascensos Periodo: 26 al 28, 30 al 31 octubre y 02 al 04 noviembre</p>
<p>Río Rocha: Puente Abra Nivel actual: 0.00 metros Condición: Alerta Naranja Pronóstico: Ascensos Periodo: 26 al 28, 30 al 31 octubre y 02 al 04 noviembre</p>
<p>Río Rocha: Pico de Loro Nivel actual: 0.43 metros Condición: Alerta Naranja Pronóstico: Ascensos Periodo: 26 al 28, 30 al 31 octubre y 02 al 04 noviembre</p>

	21/10/2024	#####	23/10/2024	24/10/2024	25/10/2024
Nivel Tiraque					0.00
Nivel Sichez	0.8	0.68	0.68	0.67	0.67
Nivel Abra					0.00
Nivel Pico de Loro	0	0.435	0.418	0.428	0.39

IMPORTANTE: En general, para la cuenca del río Rocha se espera el siguiente comportamiento:

Ubicación	Poblados cercanos	Pronóstico Hidrológico		Análisis Hidrológico
		Periodo de ocurrencia	Pronóstico	
Ríos de la cuenca alta	Sichez, Tiraque, Arque y poblaciones cercanas	26 al 28, 30 al 31 octubre y 02 al 04 noviembre	Ascensos	Se presentarán condiciones necesarias para generar ascensos de nivel
Ríos de la cuenca media		26 al 28, 30 al 31 octubre y 02 al 04 noviembre	Ascensos	Se presentarán condiciones necesarias para generar ascensos de nivel
Ríos de la cuenca baja		26 al 28, 30 al 31 octubre y 02 al 04 noviembre	Ascensos	Se presentarán condiciones necesarias para generar ascensos de nivel

NOTA: Para obtener mayor información complementaria sobre lluvias revisar el boletín meteorológico (www.senamhi.gob.bo)

ACLARACION DE ALERTAS HIDROLOGICAS

ALERTA AMARILLA
Es el estado normal de los Rios donde la intensidad y persistencia de lluvias es baja, por lo tanto no existe riesgo a desbordes.

ALERTA NARANJA.
Se declara cuando la tendencia ascendente de los niveles de los rios y la persistencia e intensidad de las lluvias indican la posibilidad de presentar desbordes en las próximas horas. (Para el uso de navegación esta alerta significa que es posible navegar).

ALERTA ROJA.
Se declara cuando el nivel de los Rios alcanzan alturas críticas que hacen inminente el desborde, o cuando ya se ha iniciado la inundación.

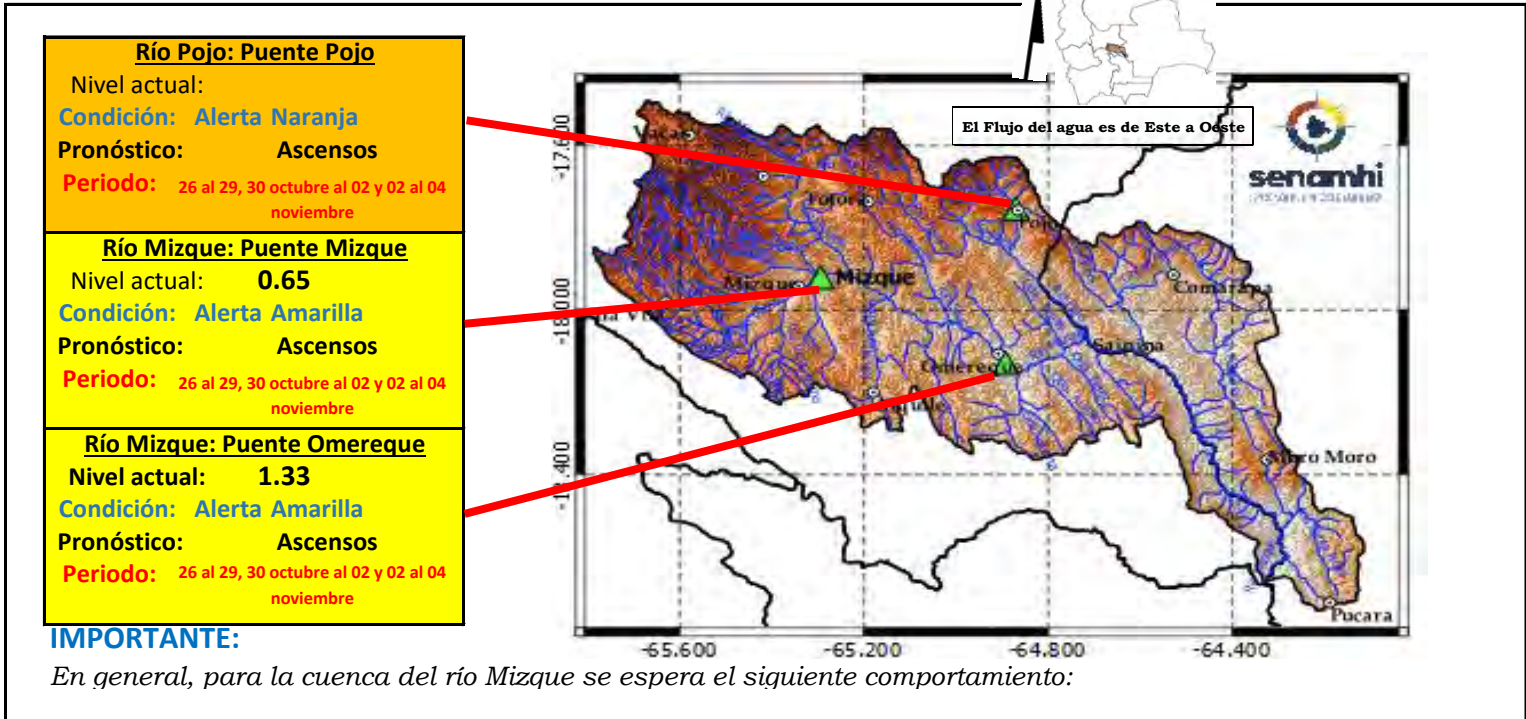
GLOSARIO

Barranco = Significa cuantos metros falta para desbordar

Pronostico= Es la probabilidad de la predicción futura de los Rios a partir de las modelaciones hidrológicas

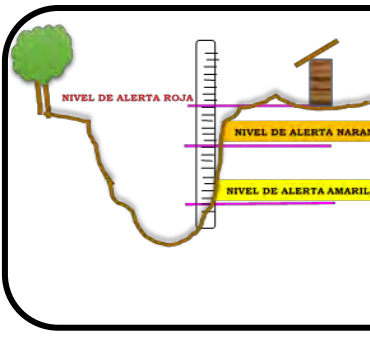
Estacion Hidrometrica que genera pronostico

CUENCA DEL RÍO MIZQUE
Viernes 25 de octubre de 2024



Ubicación	Poblados cercanos	Pronóstico Hidrológico		Análisis Hidrológico
		Periodo de ocurrencia	Pronóstico	
Ríos de la cuenca alta	Mizque, Omereque, Pojo, Aiquile, Vila Vila, Totora,	26 al 29, 30 octubre al 02 y 02 al 04 noviembre	Ascensos	Se presentarán condiciones necesarias para generar ascensos de nivel
Ríos de la cuenca media	Pocona, Vacas, Comarapa, Saipina, Moro Moro, Pucara y Comunidades cercanas	26 al 29, 30 octubre al 02 y 02 al 04 noviembre	Ascensos	Se presentarán condiciones necesarias para generar ascensos de nivel
Ríos de la cuenca baja		26 al 29, 30 octubre al 02 y 02 al 04 noviembre	Ascensos	Se presentarán condiciones necesarias para generar ascensos de nivel

NOTA: Para obtener mayor información complementaria sobre lluvias revisar el boletín meteorológico (www.senamhi.gob.bo)



ACLARACION DE ALERTAS HIDROLOGICAS

ALERTA AMARILLA
Es el estado normal de los Ríos donde la intensidad y persistencia de lluvias es baja, por lo tanto no existe riesgo a desbordes.

ALERTA NARANJA.
Se declara cuando la tendencia ascendente de los niveles de los ríos y la persistencia e intensidad de las lluvias indican la posibilidad de presentar desbordes en las próximas horas. (Para el uso de navegación esta alerta significa que es posible navegar).

ALERTA ROJA.
Se declara cuando el nivel de los Ríos alcanzan alturas críticas que hacen inminente el desborde, o cuando ya se ha iniciado la inundación.

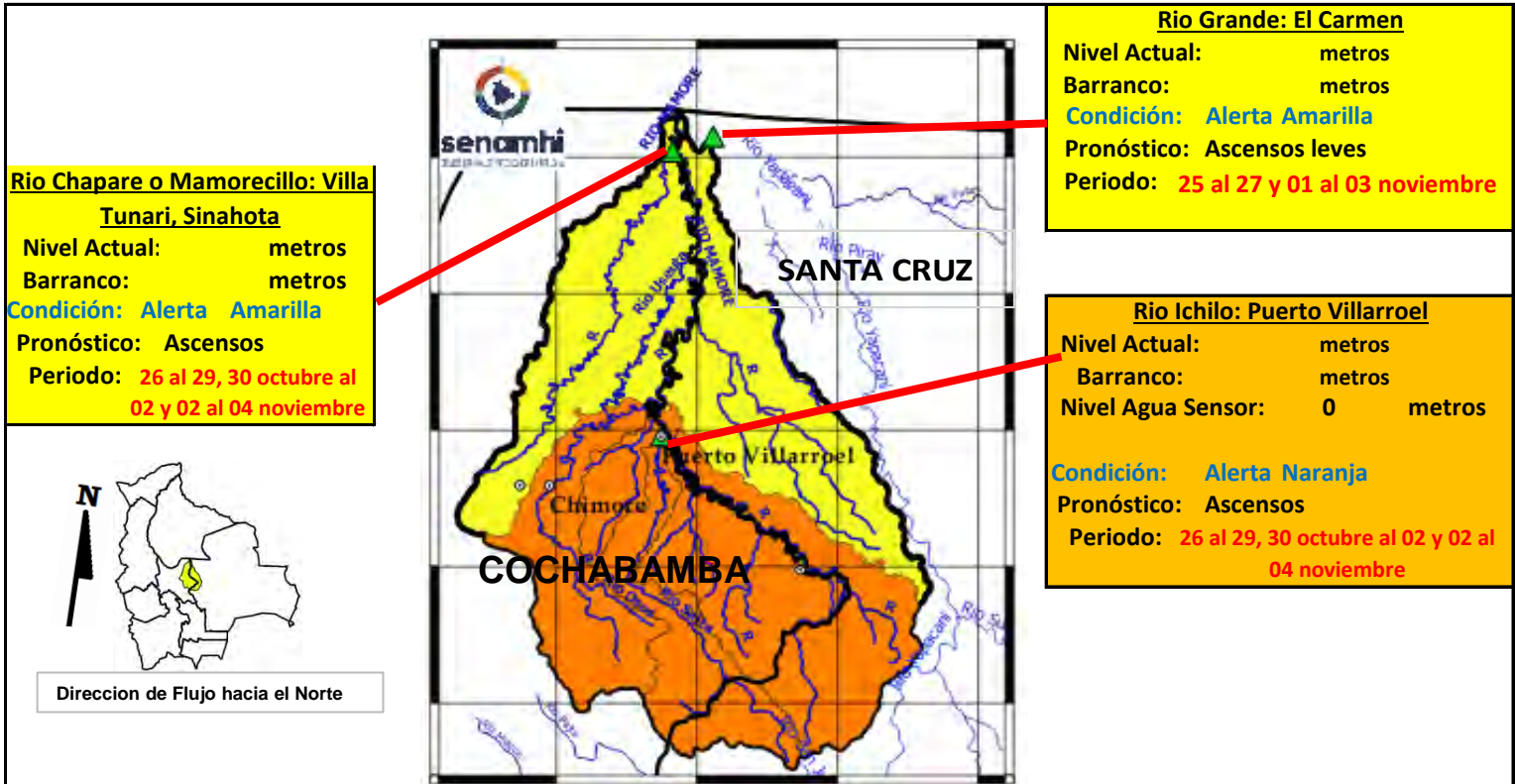
GLOSARIO

Barranco = Significa cuantos metros falta para desbordar

Pronostico= Es la probabilidad de la predicción futura de los Ríos a partir de las modelaciones hidrológicas

Estacion Hidrometrica que genera pronostico

CUENCA DEL RÍO ICHILO
Viernes 25 de octubre de 2024



Rio Chapare o Mamorecillo: Villa Tunari, Sinahota
 Nivel Actual: metros
 Barranco: metros
 Condición: **Alerta Amarilla**
 Pronóstico: Ascensos
 Periodo: 26 al 29, 30 octubre al 02 y 02 al 04 noviembre

Rio Grande: El Carmen
 Nivel Actual: metros
 Barranco: metros
 Condición: **Alerta Amarilla**
 Pronóstico: Ascensos leves
 Periodo: 25 al 27 y 01 al 03 noviembre

Rio Ichilo: Puerto Villarroel
 Nivel Actual: metros
 Barranco: metros
 Nivel Agua Sensor: 0 metros
 Condición: **Alerta Naranja**
 Pronóstico: Ascensos
 Periodo: 26 al 29, 30 octubre al 02 y 02 al 04 noviembre



IMPORTANTE:

En general, para la cuenca del río Mamoré se espera el siguiente comportamiento:

Ubicación	Zonas	Pronóstico Hidrológico		Análisis Hidrológico
		Periodo de ocurrencia	Pronóstico	
Ríos de la cuenca alta	Cochabamba-Santa Cruz	26 al 29, 30 octubre al 02 y 02 al 04 noviembre	Ascensos	Se presentarán condiciones necesarias para generar ascensos repentinos de nivel
Ríos de la cuenca media	Cochabamba-Santa Cruz	26 al 29, 30 octubre al 02 y 02 al 04 noviembre	Ascensos	Se presentarán condiciones necesarias para generar ascensos repentinos de nivel
Ríos Cuenca Baja	Cochabamba-Santa Cruz	26 al 29, 30 octubre al 02 y 02 al 04 noviembre	Ascensos	Se presentarán condiciones necesarias para generar ascensos repentinos de nivel

NOTA: Para obtener mayor información complementaria sobre lluvias revisar el boletín meteorológico (www.senamhi.gob.bo)

ACLARACION DE ALERTAS HIDROLOGICAS

ALERTA AMARILLA
Es el estado normal de los Ríos donde la intensidad y persistencia de lluvias es baja, por lo tanto no existe riesgo a desbordes.

ALERTA NARANJA.
Se declara cuando la tendencia ascendente de los niveles de los ríos y la persistencia e intensidad de las lluvias indican la posibilidad de presentar desbordes en las próximas horas. (Para el uso de navegación esta alerta significa que es posible navegar).

ALERTA ROJA.
Se declara cuando el nivel de los Ríos alcanzan alturas críticas que hacen inminente el desborde, o cuando ya se ha iniciado la inundación.

GLOSARIO

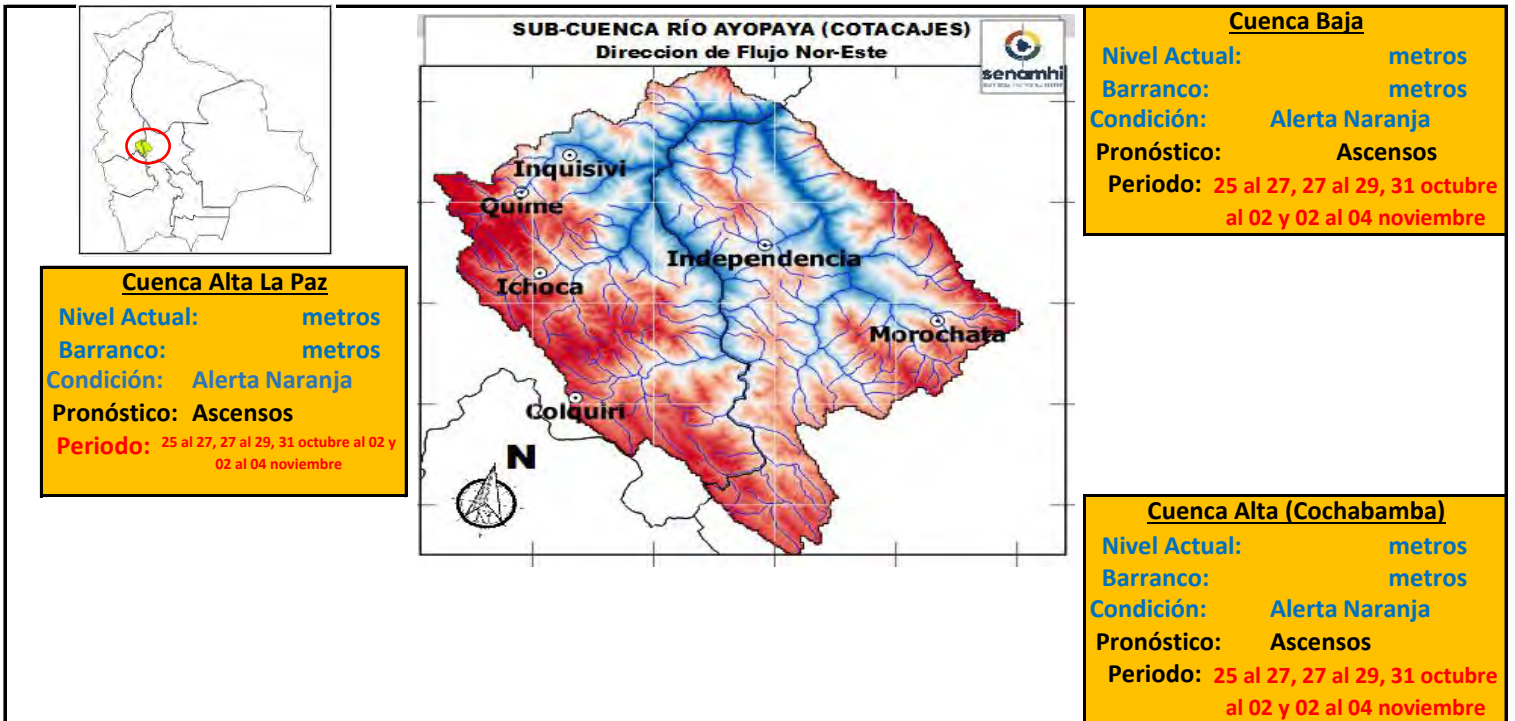
Barranco = Significa cuantos metros falta para desbordar

Pronóstico = Es la probabilidad de la predicción futura de los Ríos a partir de las modelaciones hidrológicas

Estacion Hidrometrica que genera pronostico

SUB - CUENCA DEL RÍO AYOPAYA (COTACAJES)

Viernes 25 de octubre de 2024



IMPORTANTE:

Ubicación	Poblados cercanos	Pronóstico Hidrológico		Análisis Hidrológico
		Periodo de ocurrencia	Pronóstico	
Ríos de la cuenca alta (La Paz)	Colquiri, Ichoca, Quime, Inquisivi y Poblaciones cercanas	25 al 27, 27 al 29, 31 octubre al 02 y 02 al 04 noviembre	Ascensos	Se presentarán condiciones necesarias para generar ascensos de nivel
Ríos de la cuenca Alta (Cochabamba)	Independencia, Morochata y poblaciones cercanas	25 al 27, 27 al 29, 31 octubre al 02 y 02 al 04 noviembre	Ascensos	Se presentarán condiciones necesarias para generar ascensos de nivel
Ríos de la cuenca baja	poblaciones cercanas	25 al 27, 27 al 29, 31 octubre al 02 y 02 al 04 noviembre	Ascensos	Se presentarán condiciones necesarias para generar ascensos de nivel

NOTA: Para obtener mayor información complementaria sobre lluvias revisar el boletín meteorológico (www.senamhi.gob.bo)

ACLARACION DE ALERTAS HIDROLOGICAS

ALERTA AMARILLA
Es el estado normal de los Ríos y donde la intensidad y persistencia de lluvias es baja y por lo tanto no existe riesgo a desbordes para las poblaciones.

ALERTA NARANJA.
Se declara cuando la tendencia ascendente de los niveles de los ríos y la persistencia e intensidad de las lluvias indican la posibilidad de presentar desbordes en las próximas horas. (Para el uso de navegación esta alerta significa que es muy posible poder navegar).

ALERTA ROJA.
Se declara cuando el nivel de los Ríos alcanzan alturas críticas que hacen inminente el desborde, o cuando ya se ha iniciado la inundación.

GLOSARIO

Barranco = Significa cuantos metros falta para desbordar

Pronostico= Es la probabilidad de la predicción futura de los Ríos a partir de las modelaciones hidrológicas

Estación Hidrometrica que genera pronostico



senamhi

SERVICIO NACIONAL DE METEOROLOGÍA E HIDROLOGÍA

**SERVICIO NACIONAL DE METEOROLOGÍA E HIDROLOGÍA
SENAMHI - BOLIVIA**

BOLETÍN DE PRONÓSTICO HIDROLÓGICO

SANTA CRUZ

**Cuencas de los ríos: Ichilo, Yapacaní, Piraí,
Grande, Parapetí**

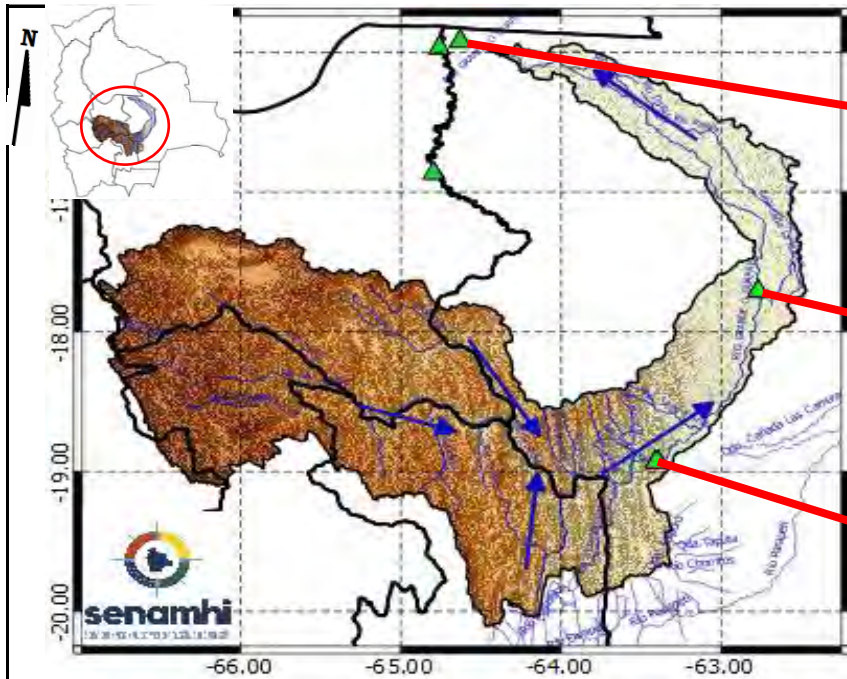


UNIDAD DE PRONÓSTICOS HIDROLÓGICOS



ESTADO PLURINACIONAL DE
BOLIVIA

CUENCA DEL RÍO GRANDE
Viernes 25 de octubre de 2024



Río Grande: El Carmen
Nivel actual: metros
Condición: Alerta Amarilla
Pronóstico: Ascensos leves
Periodo: 25 al 27 y 01 al 03 noviembre

Río Grande: Puente Pailas
Nivel actual: metros
Condición: Alerta Amarilla
Pronóstico: Ascensos leves
Periodo: 25 al 27 y 01 al 03 noviembre

Río Grande: Abapó
Nivel actual: metros
Condición: Alerta Amarilla
Pronóstico: Ascensos leves
Periodo: 25 al 27 y 01 al 03 noviembre

IMPORTANTE: En general, para la cuenca del río Grande se espera el siguiente comportamiento:

Ubicación	Poblados cercanos	Pronóstico Hidrológico		Análisis Hidrológico
		Periodo de ocurrencia	Pronóstico	
Ríos de la cuenca alta (Potosí, Cochabamba y Chuquisaca)	Chayanta, Huayra, Pojo, Mizque y comunidades cercanas.	25 al 27 y 01 al 03 noviembre	Ascensos leves	Se presentarán condiciones necesarias para generar ascensos de nivel
Ríos de la cuenca media (Santa Cruz)	Lagunillas, El Villar, Cabezas, Pailon, Abapo, Pailas y comunidades cercanas.	25 al 27 y 01 al 03 noviembre	Ascensos leves	Se presentarán condiciones necesarias para generar ascensos de nivel
Ríos de la cuenca baja (Santa Cruz)	El Carmen y comunidades cercanas.	25 al 27 y 01 al 03 noviembre	Ascensos leves	Se presentarán condiciones necesarias para generar ascensos de nivel

NOTA: Para obtener mayor información complementaria sobre lluvias revisar el boletín meteorológico (www.senamhi.gob.bo)

ACLARACION DE ALERTAS HIDROLOGICAS

ALERTA AMARILLA
Es el estado normal de los Rios donde la intensidad y persistencia de lluvias es baja, por lo tanto no existe riesgo a desbordes.

ALERTA NARANJA.
Se declara cuando la tendencia ascendente de los niveles de los rios y la persistencia e intensidad de las lluvias indican la posibilidad de presentar desbordes en las próximas horas. (Para el uso de navegación esta alerta significa que es posible navegar).

ALERTA ROJA.
Se declara cuando el nivel de los Rios alcanzan alturas críticas que hacen inminente el desborde, o cuando ya se ha iniciado la inundación.

GLOSARIO

Barranco = Significa cuantos metros falta para desbordar

Pronostico= Es la probabilidad de la prediccion futura de los Rios a partir de las modelaciones hidrológicas

▲ Estacion Hidrometrica que genera pronostico

CUENCA DEL RÍO PIRAI

Viernes 25 de octubre de 2024

Cuenca Baja:

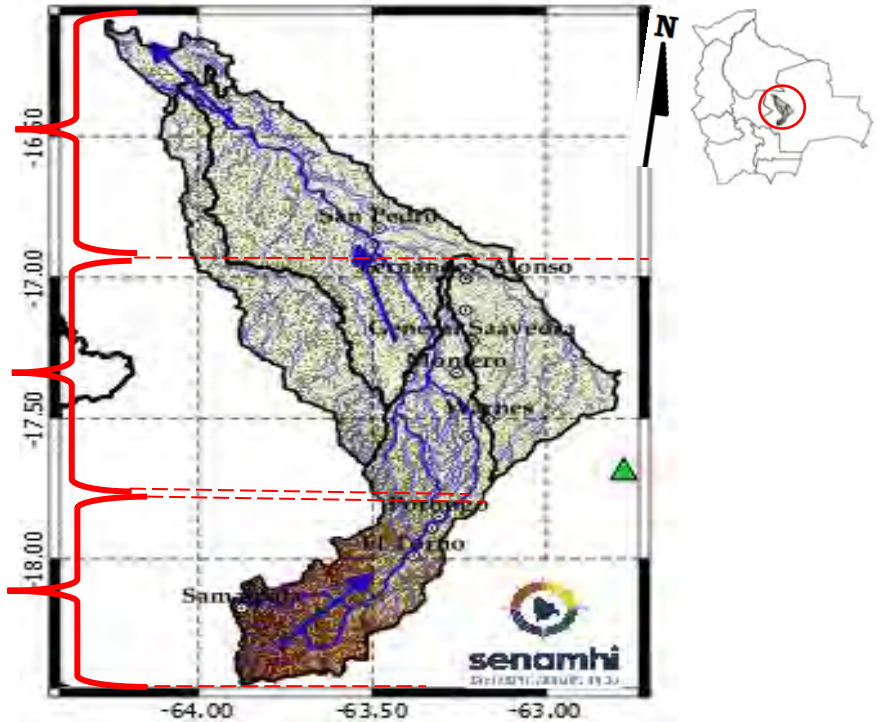
Condición: Alerta Amarilla
Pronóstico: Ascensos leves
Periodo: 25 al 27 y 01 al 03 noviembre

Cuenca Media:

Condición: Alerta Amarilla
Pronóstico: Ascensos leves
Periodo: 25 al 27 y 01 al 03 noviembre

Cuenca Alta:

Condición: Alerta Amarilla
Pronóstico: Ascensos leves
Periodo: 25 al 27 y 01 al 03 noviembre



IMPORTANTE:

En general, para la cuenca del río Piraí se espera el siguiente comportamiento:

Ubicación	Poblados cercanos	Pronóstico Hidrológico		Análisis Hidrológico
		Periodo de ocurrencia	Pronóstico	
Ríos de la cuenca alta	Samaipata, El Torno, La Guardia, Warnes, Montero, Santa Cruz de La Sierra, San Pedro y comunidades cercanas.	25 al 27 y 01 al 03 noviembre	Ascensos leves	Se presentarán condiciones necesarias para generar ascensos de nivel
Ríos de la cuenca media		25 al 27 y 01 al 03 noviembre	Ascensos leves	Se presentarán condiciones necesarias para generar ascensos de nivel
Ríos de la cuenca baja		26 al 28, 30 octubre al 02 y 04 al 06 noviembre	Ascensos leves	Se presentarán condiciones necesarias para generar ascensos de nivel

NOTA: Para obtener mayor información complementaria sobre lluvias revisar el boletín meteorológico (www.senamhi.gob.bo)

ACLARACION DE ALERTAS HIDROLOGICAS

ALERTA AMARILLA

Es el estado normal de los Ríos donde la intensidad y persistencia de lluvias es baja, por lo tanto no existe riesgo a desbordes.

ALERTA NARANJA.

Se declara cuando la tendencia ascendente de los niveles de los ríos y la persistencia e intensidad de las lluvias indican la posibilidad de presentar desbordes en las próximas horas. (Para el uso de navegación esta alerta significa que es posible navegar).

ALERTA ROJA.

Se declara cuando el nivel de los Ríos alcanzan alturas críticas que hacen inminente el desborde, o cuando ya se ha iniciado la inundación.

GLOSARIO

Barranco = Significa cuantos metros falta para desbordar

Pronostico= Es la probabilidad de la predicción futura de los Ríos a partir de las modelaciones hidrológicas

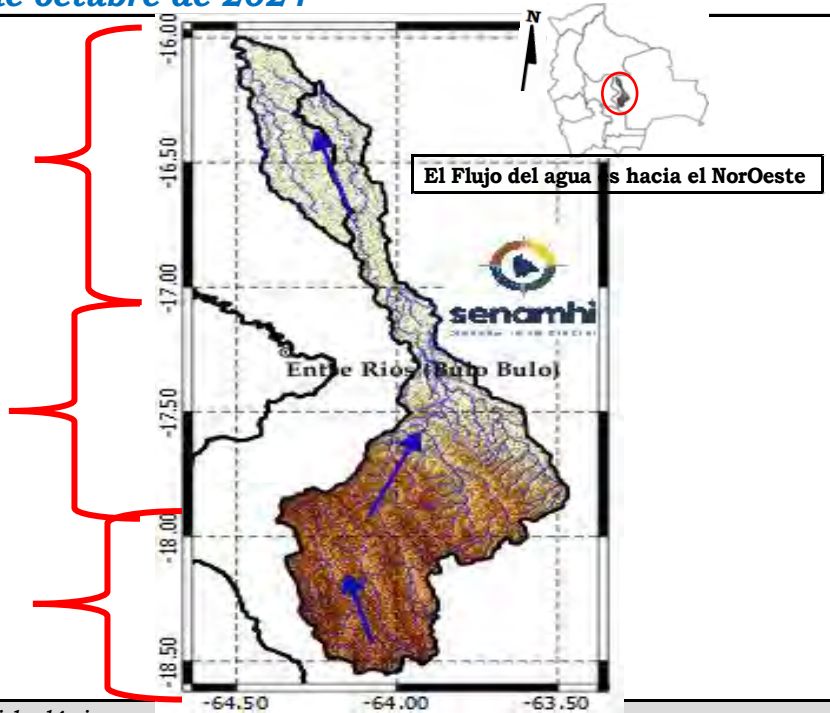
▲ Estacion Hidrometrica que genera pronostico

CUENCA DEL RÍO YAPACANÍ
Viernes 25 de octubre de 2024

Cuenca Baja:
Condición: Alerta Amarilla
Pronóstico Ascensos leves
Periodo: 26 al 28, 30 octubre al 02 y 04 al 06 noviembre

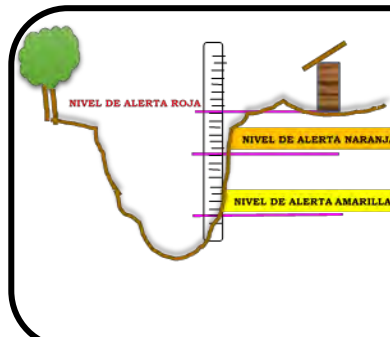
Cuenca Media:
Condición: Alerta Amarilla
Pronóstico Ascensos leves
Periodo: 25 al 27 y 01 al 03 noviembre

Cuenca Alta:
Condición: Alerta Amarilla
Pronóstico Ascensos leves
Periodo: 25 al 27 y 01 al 03 noviembre



Ubicación	Poblados cercanos	Pronóstico Hidrológico		Análisis Hidrológico
		Periodo de ocurrencia	Pronóstico	
Ríos de la cuenca alta	Villa Ypacaní, Ypacaní Disperso, San Carlos y comunidades cercanas.	25 al 27 y 01 al 03 noviembre	Ascensos leves	Se presentarán condiciones necesarias para generar ascensos de nivel
Ríos de la cuenca media y baja		25 al 27 y 01 al 03 noviembre	Ascensos leves	Se presentarán condiciones necesarias para generar ascensos de nivel
Ríos de la cuenca baja		26 al 28, 30 octubre al 02 y 04 al 06 noviembre	Ascensos leves	Se presentarán condiciones necesarias para generar ascensos de nivel

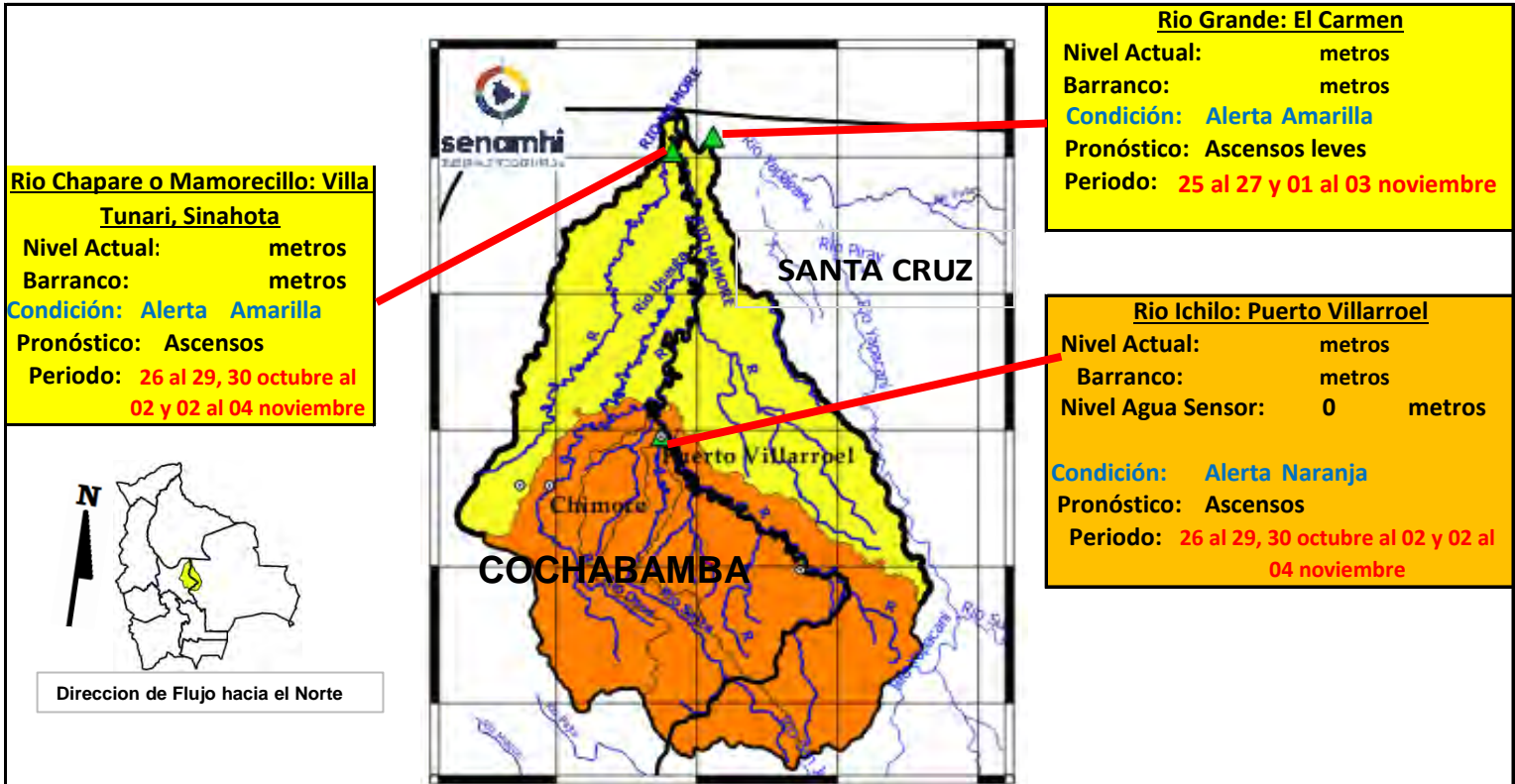
NOTA: Para obtener mayor información complementaria sobre lluvias revisar el boletín meteorológico (www.senamhi.gob.bo)



ACLARACION DE ALERTAS HIDROLOGICAS	
ALERTA AMARILLA	Es el estado normal de los Rios donde la intensidad y persistencia de lluvias es baja, por lo tanto no existe riesgo a desbordes.
ALERTA NARANJA.	Se declara cuando la tendencia ascendente de los niveles de los rios y la persistencia e intensidad de las lluvias indican la posibilidad de presentar desbordes en las próximas horas. (Para el uso de navegación esta alerta significa que es posible navegar).
ALERTA ROJA.	Se declara cuando el nivel de los Rios alcanzan alturas críticas que hacen inminente el desborde, o cuando ya se ha iniciado la inundación.

GLOSARIO	
Barranco	= Significa cuantos metros falta para desbordar
Pronostico	= Es la probabilidad de la predicción futura de los Rios a partir de las modelaciones hidrológicas
	Estacion Hidrometrica que genera pronostico

CUENCA DEL RÍO ICHILO
Viernes 25 de octubre de 2024



Rio Chapare o Mamorecillo: Villa Tunari, Sinahota
 Nivel Actual: metros
 Barranco: metros
 Condición: **Alerta Amarilla**
 Pronóstico: Ascensos
 Periodo: 26 al 29, 30 octubre al 02 y 02 al 04 noviembre

Rio Grande: El Carmen
 Nivel Actual: metros
 Barranco: metros
 Condición: **Alerta Amarilla**
 Pronóstico: Ascensos leves
 Periodo: 25 al 27 y 01 al 03 noviembre

Rio Ichilo: Puerto Villarroel
 Nivel Actual: metros
 Barranco: metros
 Nivel Agua Sensor: 0 metros
 Condición: **Alerta Naranja**
 Pronóstico: Ascensos
 Periodo: 26 al 29, 30 octubre al 02 y 02 al 04 noviembre



IMPORTANTE:

En general, para la cuenca del río Mamoré se espera el siguiente comportamiento:

Ubicación	Zonas	Pronóstico Hidrológico		Análisis Hidrológico
		Periodo de ocurrencia	Pronóstico	
Ríos de la cuenca alta	Cochabamba-Santa Cruz	26 al 29, 30 octubre al 02 y 02 al 04 noviembre	Ascensos	Se presentarán condiciones necesarias para generar ascensos repentinos de nivel
Ríos de la cuenca media	Cochabamba-Santa Cruz	26 al 29, 30 octubre al 02 y 02 al 04 noviembre	Ascensos	Se presentarán condiciones necesarias para generar ascensos repentinos de nivel
Ríos Cuenca Baja	Cochabamba-Santa Cruz	26 al 29, 30 octubre al 02 y 02 al 04 noviembre	Ascensos	Se presentarán condiciones necesarias para generar ascensos repentinos de nivel

NOTA: Para obtener mayor información complementaria sobre lluvias revisar el boletín meteorológico (www.senamhi.gob.bo)

ACLARACION DE ALERTAS HIDROLOGICAS

ALERTA AMARILLA
Es el estado normal de los Ríos donde la intensidad y persistencia de lluvias es baja, por lo tanto no existe riesgo a desbordes.

ALERTA NARANJA.
Se declara cuando la tendencia ascendente de los niveles de los ríos y la persistencia e intensidad de las lluvias indican la posibilidad de presentar desbordes en las próximas horas. (Para el uso de navegación esta alerta significa que es posible navegar).

ALERTA ROJA.
Se declara cuando el nivel de los Ríos alcanzan alturas críticas que hacen inminente el desborde, o cuando ya se ha iniciado la inundación.

GLOSARIO

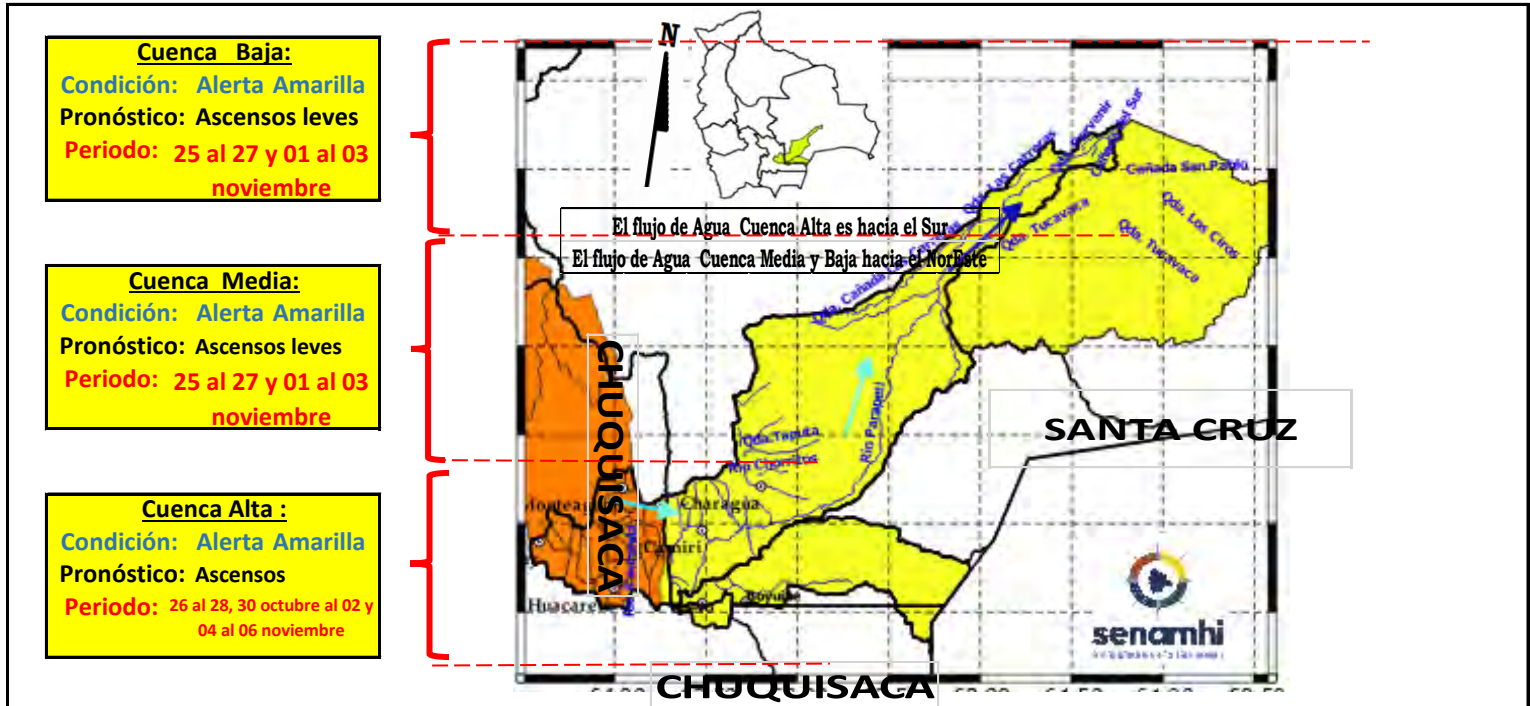
Barranco = Significa cuantos metros falta para desbordar

Pronóstico = Es la probabilidad de la predicción futura de los Ríos a partir de las modelaciones hidrológicas

Estacion Hidrometrica que genera pronostico

CUENCA DEL RÍO PARAPETÍ Y CUEVO

Viernes 25 de octubre de 2024



IMPORTANTE:

Ubicación	Poblados cercanos	Pronóstico Hidrológico		Análisis Hidrológico
		Periodo de ocurrencia	Pronóstico	
Ríos de la cuenca alta (Chuquisaca)	Monteagudo, Huacareta, Camiri, Cuevo, Charagua, Durango, La Brecha, Yapirda, Rancho Nuevo y comunidades cercanas.	26 al 28, 30 octubre al 02 y 04 al 06 noviembre	Ascensos	Se presentarán condiciones necesarias para generar ascensos de nivel
Ríos de la cuenca media y baja (Santa Cruz)		25 al 27 y 01 al 03 noviembre	Ascensos leves	Se presentarán condiciones necesarias para generar ascensos de nivel

NOTA: Para obtener mayor información complementaria sobre lluvias revisar el boletín meteorológico (www.senamhi.gob.bo)

ACLARACION DE ALERTAS HIDROLOGICAS

ALERTA AMARILLA
Es el estado normal de los Ríos donde la intensidad y persistencia de lluvias es baja, por lo tanto no existe riesgo a desbordes.

ALERTA NARANJA.
Se declara cuando la tendencia ascendente de los niveles de los ríos y la persistencia e intensidad de las lluvias indican la posibilidad de presentar desbordes en las próximas horas. (Para el uso de navegación esta alerta significa que es posible navegar).

ALERTA ROJA.
Se declara cuando el nivel de los Ríos alcanzan alturas críticas que hacen inminente el desborde, o cuando ya se ha iniciado la inundación.

GLOSARIO

Barranco = Significa cuantos metros falta para desbordar

Pronostico = Es la probabilidad de la prediccion futura de los Ríos a partir de las modelaciones hidrologicas

Estacion Hidrometrica que genera pronostico



senamhi

SERVICIO NACIONAL DE METEOROLOGÍA E HIDROLOGÍA

**SERVICIO NACIONAL DE METEOROLOGÍA E HIDROLOGÍA
SENAMHI - BOLIVIA**

BOLETÍN DE PRONÓSTICO HIDROLÓGICO

BENI

**Cuencas de los ríos: Mamoré, Chapare, Ichilo,
Isiboro, Tijamuchi, Apere, Ibaré, Yacuma,
Maniqui, Machupo, Itonama y Beni**



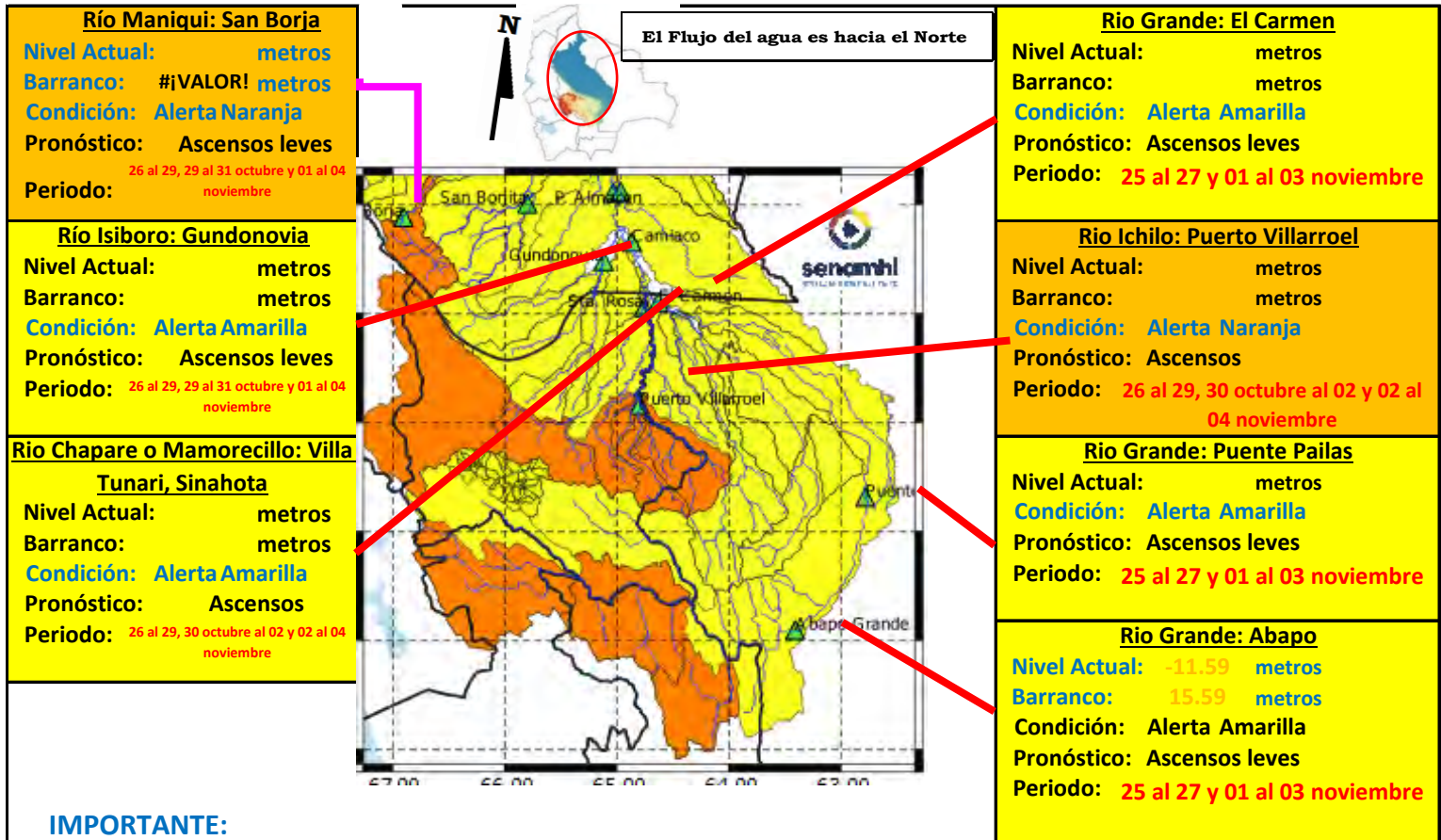
UNIDAD DE PRONÓSTICOS HIDROLÓGICOS



ESTADO PLURINACIONAL DE
BOLIVIA

CUENCA DEL RÍO MAMORÉ (PARTE 1)

Viernes 25 de octubre de 2024



IMPORTANTE:

Ubicación	Departamentos	Pronóstico Hidrológico		Análisis Hidrológico
		Periodo de ocurrencia	Pronóstico	
Ríos de la cuenca alta	Cochabamba (Trópico)	26 al 29, 30 octubre al 02 y 02 al 04 noviembre	Ascensos	Se presentarán condiciones necesarias para generar ascensos repentinos de nivel
Ríos de la cuenca media	Santa Cruz	25 al 27 y 01 al 03 noviembre	Ascensos leves	Se presentarán condiciones necesarias para generar ascensos de nivel
	Beni	26 al 29, 29 al 31 octubre y 01 al 04 noviembre	Ascensos leves	Se presentarán condiciones necesarias para generar ascensos de nivel

NOTA: Para obtener mayor información complementaria sobre lluvias revisar el boletín meteorológico (www.senamhi.gob.bo)

ACLARACION DE ALERTAS HIDROLOGICAS

ALERTA AMARILLA
Es el estado normal de los Ríos donde la intensidad y persistencia de lluvias es baja, por lo tanto no existe riesgo a desbordes.

ALERTA NARANJA.
Se declara cuando la tendencia ascendente de los niveles de los ríos y la persistencia e intensidad de las lluvias indican la posibilidad de presentar desbordes en las próximas horas. (Para el uso de navegación esta alerta significa que es posible navegar).

ALERTA ROJA.
Se declara cuando el nivel de los Ríos alcanzan alturas críticas que hacen inminente el desborde, o cuando ya se ha iniciado la inundación.

NIVELES DE ALERTA EN METROS

RIO	ESTACION	ALERTA ROJA	ALERTA NARANJA	ALERTA AMARILLA
Apere	San Borjita	10.00	8.00	1.90
Yacuma	Puerto Junin	12.65	8.00	1.90
Mamore	Camiaco	11.31	9.31	1.90
Ibare	Puerto Almacen	11.49	8.49	1.90
Mamore	Los Puentes	10.84	7.84	1.90
Mamore	Puerto Siles	12.00	9.49	1.90

GLOSARIO

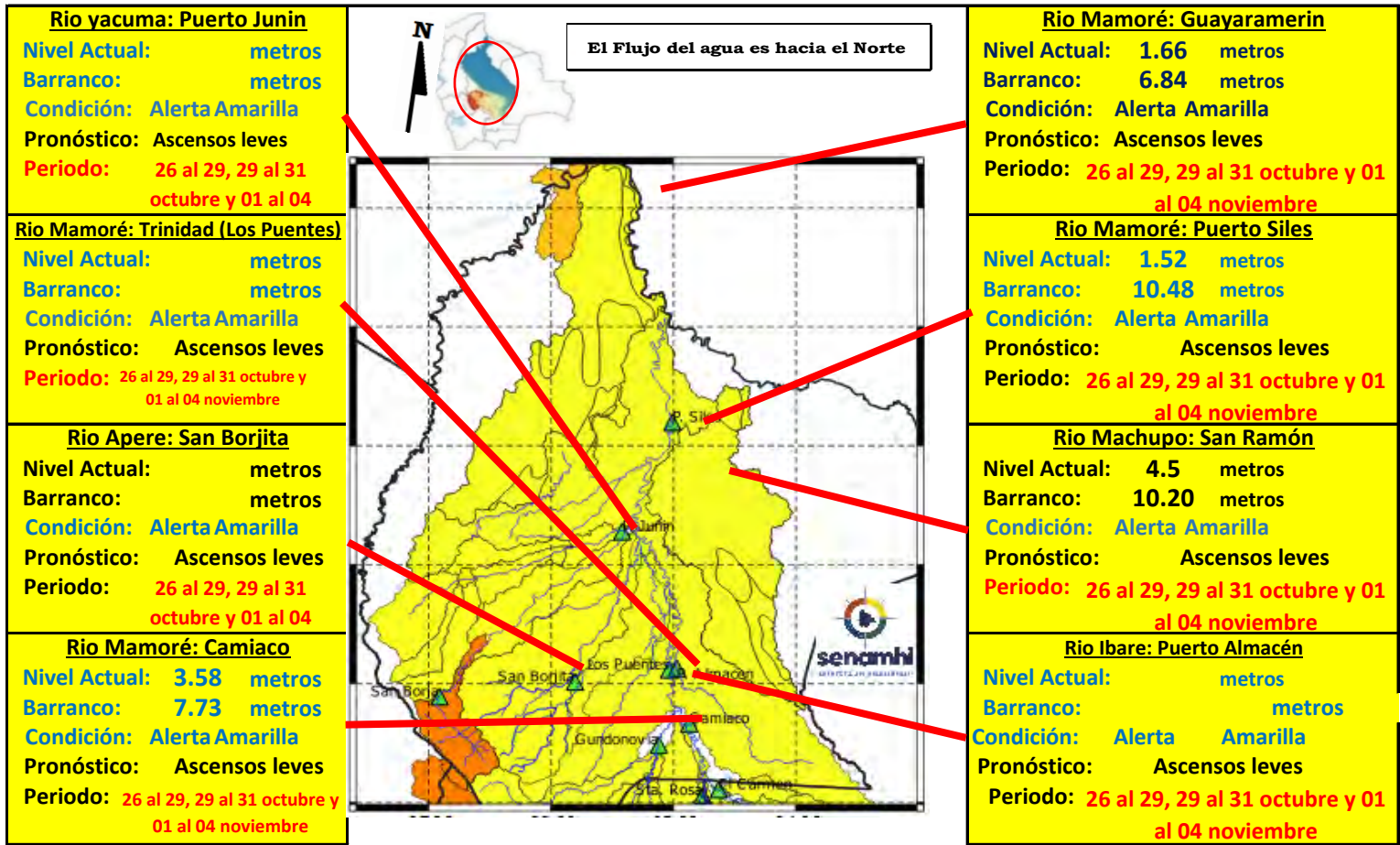
Barranco = Significa cuantos metros falta para desbordar

Pronóstico = Es la probabilidad de la prediccion futura de los Ríos a partir de las modelaciones hidrológicas

▲ Estacion Hidrometrica que genera pronostico

CUENCA DEL RÍO MAMORÉ (PARTE 2)

Viernes 25 de octubre de 2024



IMPORTANTE: En general, para la cuenca del río Mamoré se espera el siguiente comportamiento:

Ubicación	Departamentos	Pronóstico Hidrológico		Análisis Hidrológico
		Periodo de ocurrencia	Pronóstico	
Ríos de la cuenca media	Beni (continuación)	26 al 29, 29 al 31 octubre y 01 al 04 noviembre	Ascensos leves	Se presentarán condiciones necesarias para generar ascensos de nivel
Ríos de la cuenca baja	Beni (planicie)	26 al 29, 29 al 31 octubre y 01 al 04 noviembre	Ascensos leves	Se presentarán condiciones necesarias para generar ascensos de nivel

NOTA: Para obtener mayor información complementaria sobre lluvias revisar el boletín meteorológico (www.senamhi.gob.bo)

ACLARACION DE ALERTAS HIDROLOGICAS		NIVELES DE ALERTA EN METROS				
	ALERTA AMARILLA Es el estado normal de los Ríos donde la intensidad y persistencia de lluvias es baja, por lo tanto no existe riesgo a desbordes.	RIO	ESTACION	ALERTA ROJA	ALERTA NARANJA	ALERTA AMARILLA
	ALERTA NARANJA. Se declara cuando la tendencia ascendente de los niveles de los ríos y la persistencia e intensidad de las lluvias indican la posibilidad de presentar desbordes en las próximas horas. (Para el uso de navegación esta alerta significa que es posible navegar).	Apere	San Borjita	10.00	8.00	1.90
	ALERTA ROJA. Se declara cuando el nivel de los Ríos alcanzan alturas críticas que hacen inminente el desborde, o cuando ya se ha iniciado la inundación.	Yacuma	Puerto Junin	12.65	8.00	1.90
		Mamore	Camiaco	11.31	9.31	1.90
		Ibare	Puerto Almacen	11.49	8.49	1.90
		Mamore	Los Puentes	10.84	7.84	1.90
		Mamore	Puerto Siles	12.00	9.49	1.90
GLOSARIO Barranco = Significa cuantos metros falta para desbordar Pronostico = Es la probabilidad de la predicción futura de los Ríos a partir de las modelaciones hidrológicas Estacion Hidrometrica que genera pronostico						

MINISTERIO MEDIO AMBIENTE Y AGUA


SERVICIO NACIONAL DE METEOROLOGÍA E HIDROLOGÍA


Calle Reyes Ortiz No 41 – Fax 591 – 2 – 2392413 - Telefono: 2355824 – 2129586 Web: www.senamhi.gob.bo / e-mail: dirmethi@senamhi.gob.bo

La Paz - Bolivia

SUB - CUENCA DEL RÍO MACHUPO

Viernes 25 de octubre de 2024





CUENCA RÍO MACHUPO
Dirección de Flujo Norte

San Joaquín
San Ramón

N

senamhi

Río Machupo: San Ramón

Nivel Actual: **4.50** metros

Barranco: **10.20** metros

Condición: **Alerta Amarilla**

Pronóstico: **Ascensos leves**

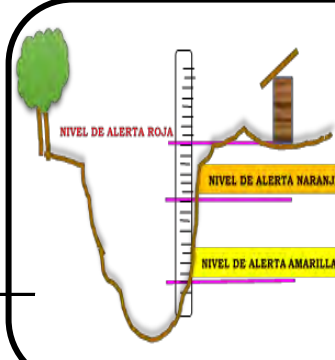
Periodo: **26 al 29, 29 al 31 octubre y 01 al 04 noviembre**

Umbral de Alerta Roja:
14.70 metros

IMPORTANTE

Ubicación	Municipios	Periodo de ocurrencia	Pronóstico	Análisis Hidrológico
Ríos de Cabecera de cuenca	Pata de Aguila, San Ramón, San Joaquín y poblaciones cercanas.	26 al 29, 29 al 31 octubre y 01 al 04 noviembre	Ascensos leves	Se presentarán condiciones necesarias para generar ascensos de nivel
Ríos cuenca media		26 al 29, 29 al 31 octubre y 01 al 04 noviembre	Ascensos leves	Se presentarán condiciones necesarias para generar ascensos de nivel
Cuenca Baja		26 al 29, 29 al 31 octubre y 01 al 04 noviembre	Ascensos leves	Se presentarán condiciones necesarias para generar ascensos de nivel

NOTA: Para obtener mayor información complementaria sobre lluvias revisar el boletín meteorológico (www.senamhi.gob.bo)



ACLARACION DE ALERTAS HIDROLOGICAS

ALERTA AMARILLA

Es el estado normal de los Ríos donde la intensidad y persistencia de lluvias es baja, por lo tanto no existe riesgo a desbordes.

ALERTA NARANJA.

Se declara cuando la tendencia ascendente de los niveles de los ríos y la persistencia e intensidad de las lluvias indican la posibilidad de presentar desbordes en las próximas horas. (Para el uso de navegación esta alerta significa que es posible navegar).

ALERTA ROJA.

Se declara cuando el nivel de los Ríos alcanzan alturas críticas que hacen inminente el desborde, o cuando ya se ha iniciado la inundación.

GLOSARIO

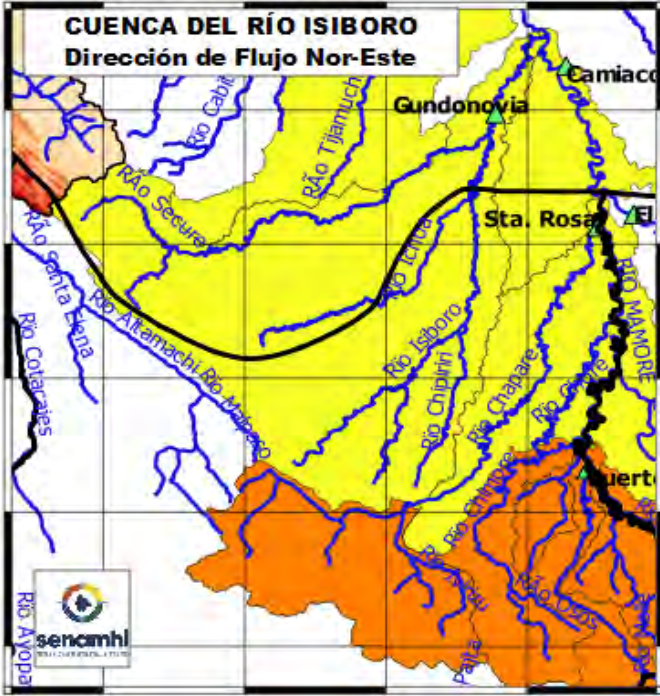
Barranco = Significa cuantos metros falta para desbordar

Pronóstico= Es la probabilidad de la predicción futura de los Ríos a partir de las modelaciones hidrológicas

▲ Estacion Hidrométrica que genera pronostico

SUB - CUENCA DEL RÍO ISIBORO

Viernes 25 de octubre de 2024



Río Isiboro: Gundonovia

Nivel Actual: metros

Barranco: metros

Condición: **Alerta Amarilla**

Pronóstico: **Ascensos leves**

Periodo: **26 al 29, 29 al 31 octubre y 01 al 04 noviembre**

Cuenca río Chapare (Cabecera del Isiboro)

[m3/s]	23/10/2024	24/10/2024	25/10/2024	26/10/2024	27/10/2024	28/10/2024
Corani (Caudal)	2.51	2.52	1.56	2.36	2.67	94.74
Locotal (Caudal)	0.99	2.09	2.01	184.11	112.11	85.98
Icona (Caudal)	27.25	18.56	21.31	516.17	447.06	444.71
Ivirizu (Caudal)	15.10	15.69	20.17	340.85	330.62	343.20
Villa Tunari (Caudal)	17.43	17.82	20.31	508.76	502.86	510.33

IMPORTANTE

Ubicación	Departamentos	Periodo de ocurrencia	Pronóstico	Análisis Hidrológico
Ríos cuenca Chapare	Cochabamba (Trópico)	26 al 29, 30 octubre al 02 y 02 al 04 noviembre	Ascensos	Se presentarán condiciones necesarias para generar ascensos repentinos de nivel
Ríos cuenca Secure	Beni Sur	26 al 29, 29 al 31 octubre y 01 al 04 noviembre	Ascensos leves	Se presentarán condiciones necesarias para generar ascensos de nivel
Ríos cuenca Isiboro	Gundonovia	26 al 29, 29 al 31 octubre y 01 al 04 noviembre	Ascensos leves	Se presentarán condiciones necesarias para generar ascensos de nivel

NOTA: Para obtener mayor información complementaria sobre lluvias revisar el boletín meteorológico (www.senamhi.gob.bo)

ACLARACION DE ALERTAS HIDROLOGICAS

ALERTA AMARILLA

Es el estado normal de los Ríos donde la intensidad y persistencia de lluvias es baja, por lo tanto no existe riesgo a desbordes.

ALERTA NARANJA.

Se declara cuando la tendencia ascendente de los niveles de los ríos y la persistencia e intensidad de las lluvias indican la posibilidad de presentar desbordes en las próximas horas. (Para el uso de navegación esta alerta significa que es posible navegar).

ALERTA ROJA.

Se declara cuando el nivel de los Ríos alcanzan alturas críticas que hacen inminente el desborde, o cuando ya se ha iniciado la inundación.

GLOSARIO

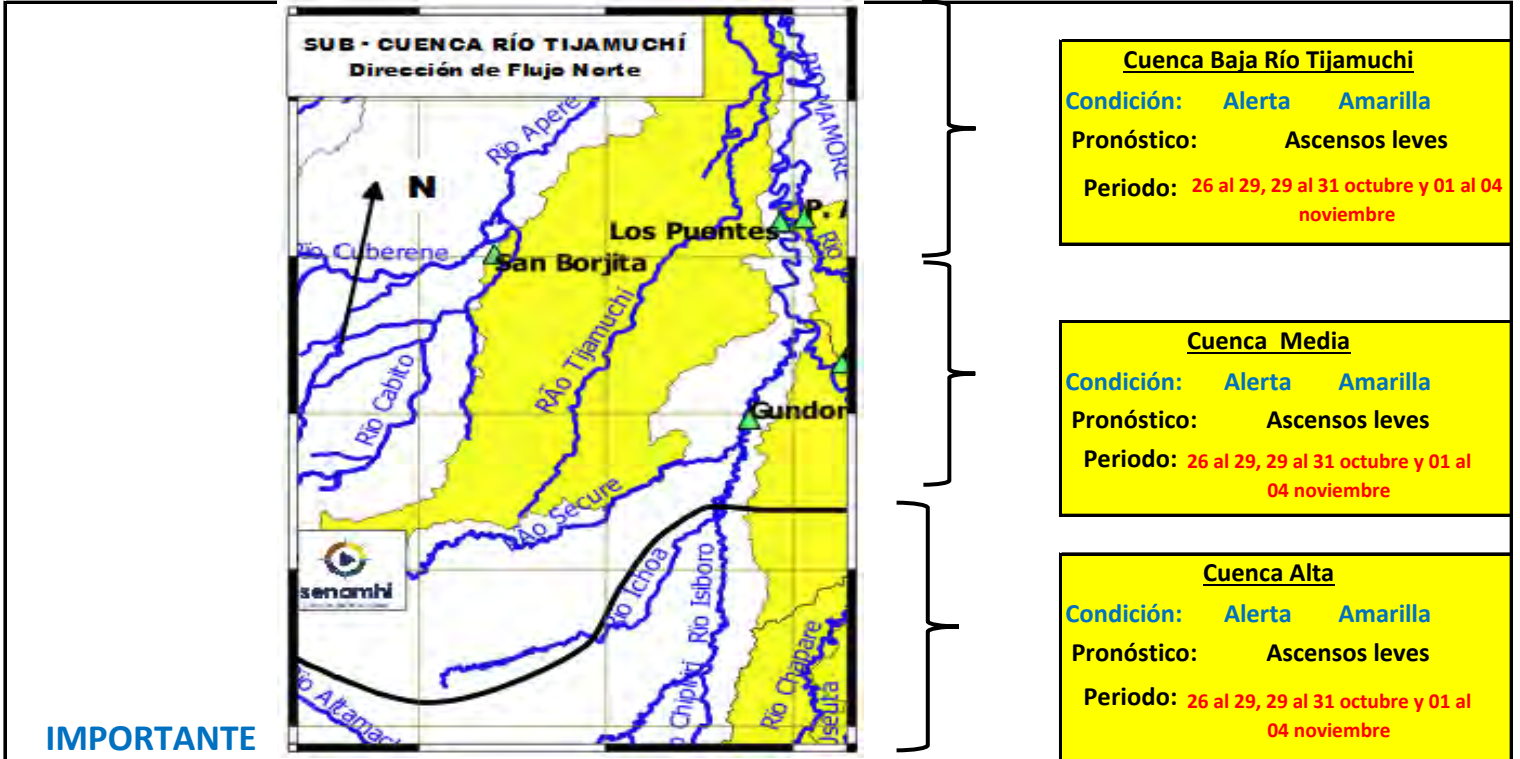
Barranco = Significa cuantos metros falta para desbordar

Pronóstico = Es la probabilidad de la predicción futura de los Ríos a partir de las modelaciones hidrológicas

Estación Hidrométrica que genera pronóstico

SUB - CUENCA DEL RÍO TIJAMUCHI

Viernes 25 de octubre de 2024



IMPORTANTE

<p>Cuenca Baja Río Tijamuchi</p> <p>Condición: Alerta Amarilla</p> <p>Pronóstico: Ascensos leves</p> <p>Periodo: 26 al 29, 29 al 31 octubre y 01 al 04 noviembre</p>
<p>Cuenca Media</p> <p>Condición: Alerta Amarilla</p> <p>Pronóstico: Ascensos leves</p> <p>Periodo: 26 al 29, 29 al 31 octubre y 01 al 04 noviembre</p>
<p>Cuenca Alta</p> <p>Condición: Alerta Amarilla</p> <p>Pronóstico: Ascensos leves</p> <p>Periodo: 26 al 29, 29 al 31 octubre y 01 al 04 noviembre</p>

Ubicación	Poblaciones	Periodo de ocurrencia	Pronóstico	Análisis Hidrológico
Ríos de Cabecera de cuenca	San Lorenzo de Moxos y poblaciones cercanas	26 al 29, 29 al 31 octubre y 01 al 04 noviembre	Ascensos leves	Se presentarán condiciones necesarias para generar ascensos de nivel
Ríos cuenca media		26 al 29, 29 al 31 octubre y 01 al 04 noviembre	Ascensos leves	Se presentarán condiciones necesarias para generar ascensos de nivel
Ríos Cuenca baja		26 al 29, 29 al 31 octubre y 01 al 04 noviembre	Ascensos leves	Se presentarán condiciones necesarias para generar ascensos de nivel

NOTA: Para obtener mayor información complementaria sobre lluvias revisar el boletín meteorológico (www.senamhi.gob.bo)

ACLARACION DE ALERTAS HIDROLOGICAS

ALERTA AMARILLA
Es el estado normal de los Ríos donde la intensidad y persistencia de lluvias es baja, por lo tanto no existe riesgo a desbordes.

ALERTA NARANJA.
Se declara cuando la tendencia ascendente de los niveles de los ríos y la persistencia e intensidad de las lluvias indican la posibilidad de presentar desbordes en las próximas horas. (Para el uso de navegación esta alerta significa que es posible navegar).

ALERTA ROJA.
Se declara cuando el nivel de los Ríos alcanzan alturas críticas que hacen inminente el desborde, o cuando ya se ha iniciado la inundación.

GLOSARIO

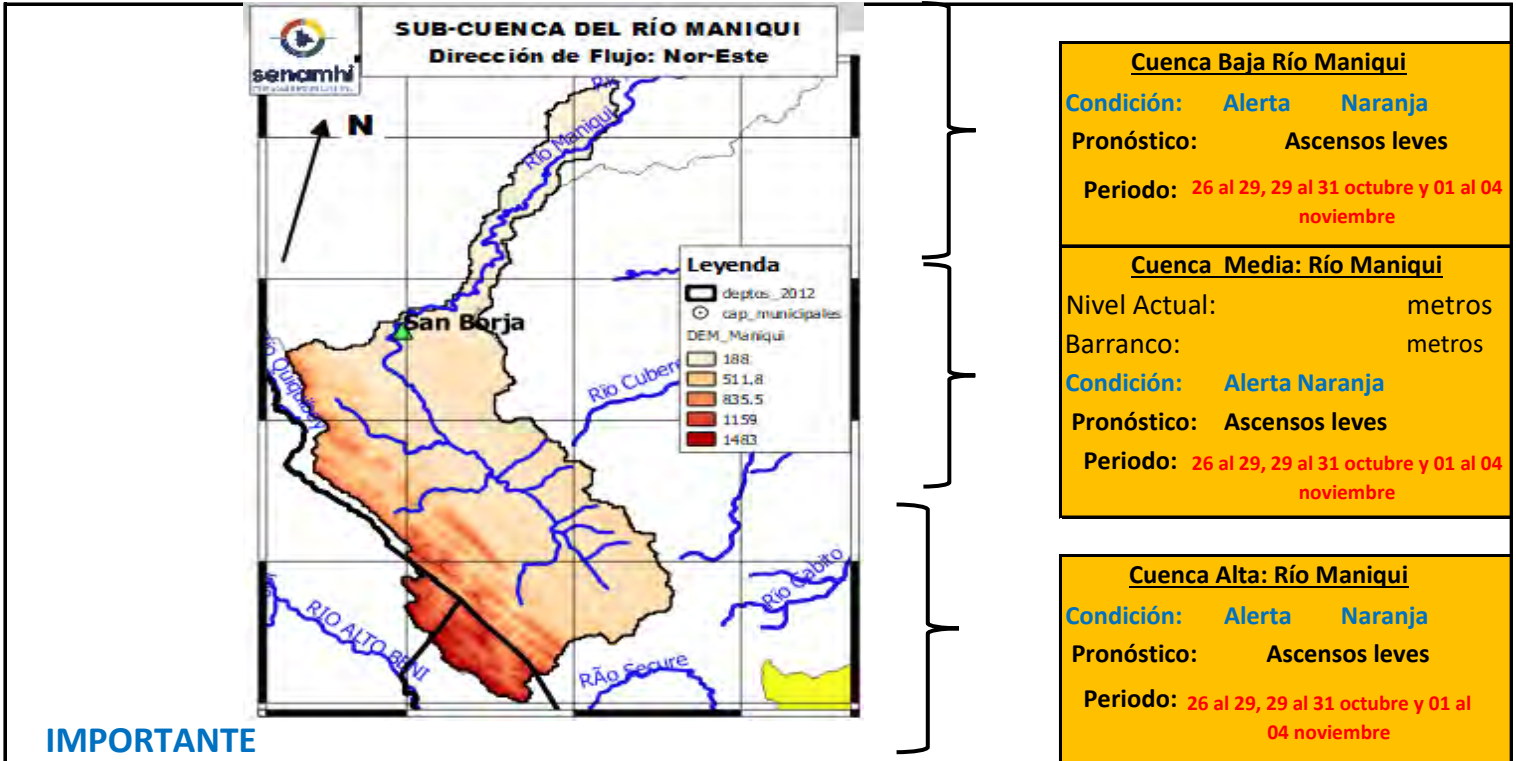
Barranco = Significa cuantos metros falta para desbordar

Pronóstico= Es la probabilidad de la predicción futura de los Ríos a partir de las modelaciones hidrológicas

Estacion Hidrometrica que genera pronostico

SUB - CUENCA DEL RÍO MANIQUI

Viernes 25 de octubre de 2024



<p>Cuenca Baja Río Maniqui</p> <p>Condición: Alerta Naranja</p> <p>Pronóstico: Ascensos leves</p> <p>Periodo: 26 al 29, 29 al 31 octubre y 01 al 04 noviembre</p>
<p>Cuenca Media: Río Maniqui</p> <p>Nivel Actual: metros</p> <p>Barranco: metros</p> <p>Condición: Alerta Naranja</p> <p>Pronóstico: Ascensos leves</p> <p>Periodo: 26 al 29, 29 al 31 octubre y 01 al 04 noviembre</p>
<p>Cuenca Alta: Río Maniqui</p> <p>Condición: Alerta Naranja</p> <p>Pronóstico: Ascensos leves</p> <p>Periodo: 26 al 29, 29 al 31 octubre y 01 al 04 noviembre</p>

IMPORTANTE

Ubicación	Municipios	Periodo de ocurrencia	Pronóstico	Análisis Hidrológico
Ríos de Cabecera de cuenca	Cocincho	26 al 29, 29 al 31 octubre y 01 al 04 noviembre	Ascensos leves	Se presentarán condiciones necesarias para generar ascensos de nivel
Ríos cuenca media	Comunidades Cercanas	26 al 29, 29 al 31 octubre y 01 al 04 noviembre	Ascensos leves	Se presentarán condiciones necesarias para generar ascensos de nivel
Cuenca Baja	San Borja y Poblaciones cercanas	26 al 29, 29 al 31 octubre y 01 al 04 noviembre	Ascensos leves	Se presentarán condiciones necesarias para generar ascensos de nivel

NOTA: Para obtener mayor información complementaria sobre lluvias revisar el boletín meteorológico (www.senamhi.gob.bo)

ACLARACION DE ALERTAS HIDROLOGICAS

ALERTA AMARILLA
Es el estado normal de los Ríos donde la intensidad y persistencia de lluvias es baja, por lo tanto no existe riesgo a desbordes.

ALERTA NARANJA.
Se declara cuando la tendencia ascendente de los niveles de los ríos y la persistencia e intensidad de las lluvias indican la posibilidad de presentar desbordes en las próximas horas. (Para el uso de navegación esta alerta significa que es posible navegar).

ALERTA ROJA.
Se declara cuando el nivel de los Ríos alcanzan alturas críticas que hacen inminente el desborde, o cuando ya se ha iniciado la inundación.

GLOSARIO

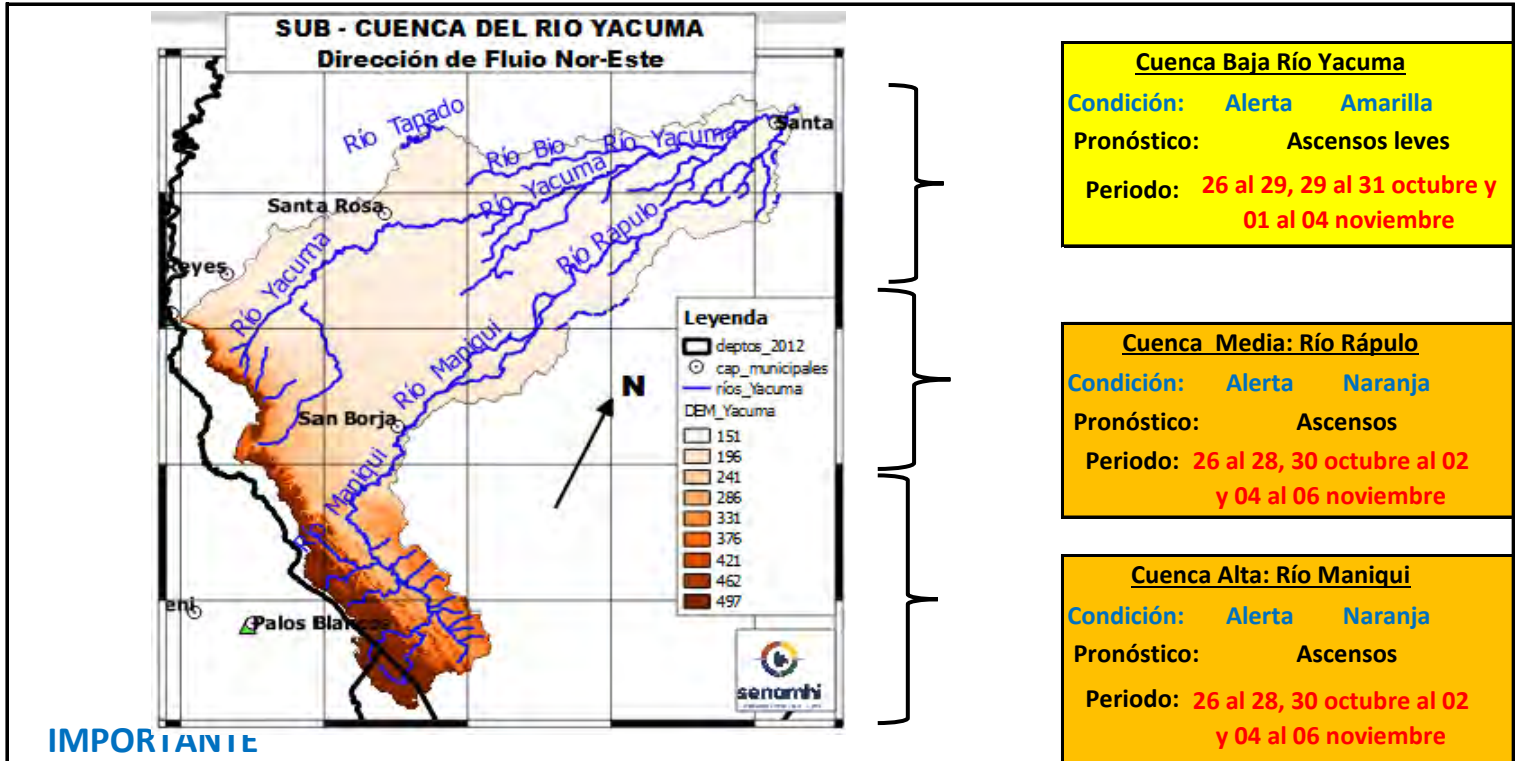
Barranco = Significa cuantos metros falta para desbordar

Pronostico = Es la probabilidad de la predicción futura de los Ríos a partir de las modelaciones hidrológicas

Estación Hidrométrica que genera pronóstico

SUB - CUENCA DEL RÍO YACUMA

Viernes 25 de octubre de 2024



IMPORIANTE

Ubicación	Municipios	Periodo de ocurrencia	Pronóstico	Análisis Hidrológico
Ríos de Cabecera de cuenca	Cocincho	26 al 28, 30 octubre al 02 y 04 al 06 noviembre	Ascensos	Se presentarán condiciones necesarias para generar ascensos de nivel
Ríos cuenca media	Maniquí, Santa rosa del Yacuma y poblaciones cercanas	26 al 28, 30 octubre al 02 y 04 al 06 noviembre	Ascensos	Se presentarán condiciones necesarias para generar ascensos de nivel
Cuenca Baja	Puerto Junín, Santa Ana del Yacuma y Poblaciones cercanas	26 al 28, 30 octubre al 02 y 04 al 06 noviembre	Ascensos	Se presentarán condiciones necesarias para generar ascensos de nivel

NOTA: Para obtener mayor información complementaria sobre lluvias revisar el boletín meteorológico (www.senamhi.gob.bo)

ACLARACION DE ALERTAS HIDROLOGICAS

ALERTA AMARILLA

Es el estado normal de los Ríos donde la intensidad y persistencia de lluvias es baja, por lo tanto no existe riesgo a desbordes.

ALERTA NARANJA.

Se declara cuando la tendencia ascendente de los niveles de los ríos y la persistencia e intensidad de las lluvias indican la posibilidad de presentar desbordes en las próximas horas. (Para el uso de navegación esta alerta significa que es posible navegar).

ALERTA ROJA.

Se declara cuando el nivel de los Ríos alcanzan alturas críticas que hacen inminente el desborde, o cuando ya se ha iniciado la inundación.

GLOSARIO

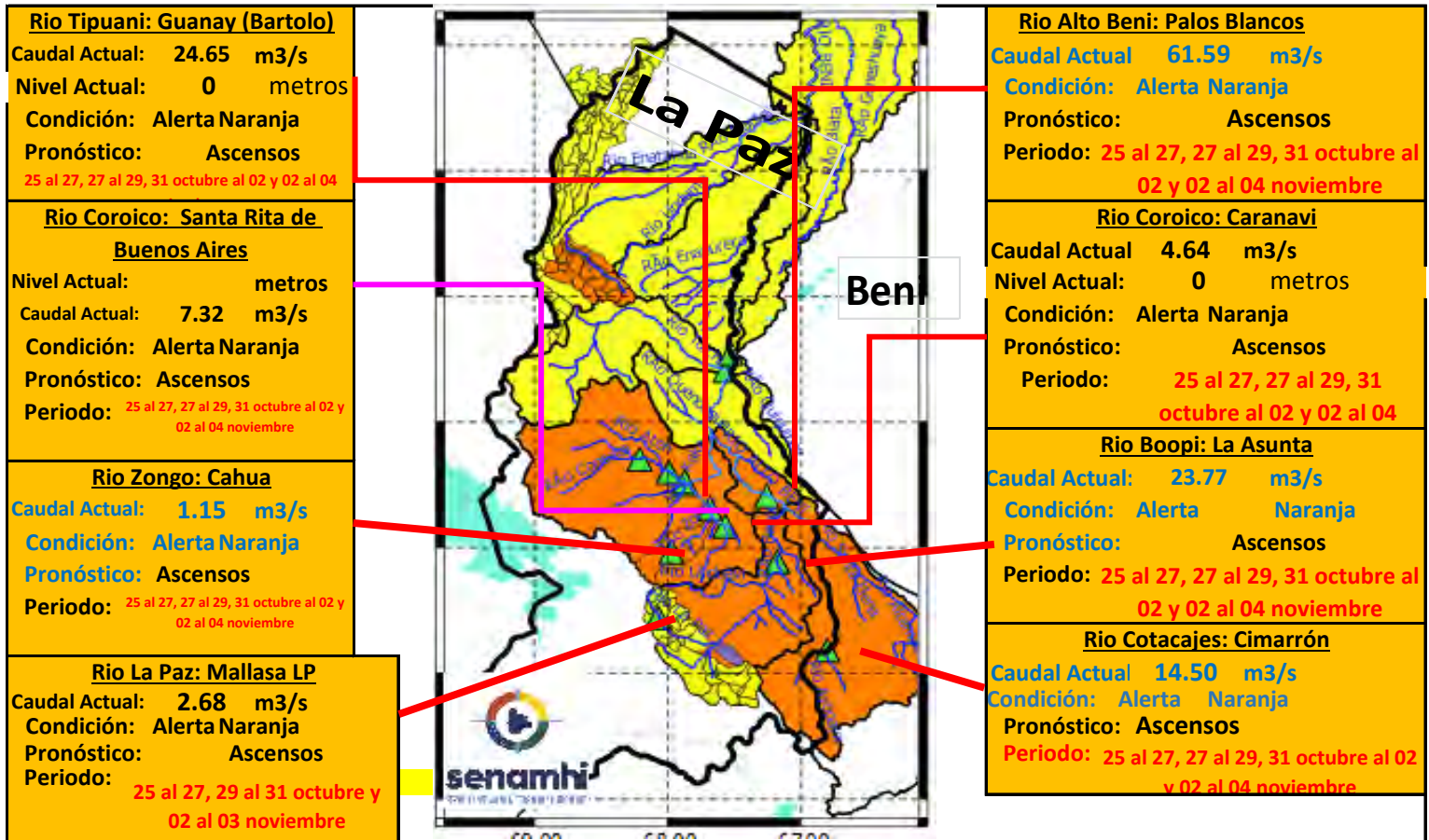
Barranco = Significa cuantos metros falta para desbordar

Pronostico= Es la probabilidad de la predicción futura de los Ríos a partir de las modelaciones hidrológicas

▲ Estacion Hidrometrica que genera pronostico


CUENCA DEL RÍO BENI (PARTE 1)

Viernes 25 de octubre de 2024



Ubicación	Departamentos	Pronóstico Hidrológico		Análisis Hidrológico
		Periodo de ocurrencia	Pronóstico	
Ríos de la cuenca alta	Norte de La Paz	25 al 27, 27 al 29, 31 octubre al 02 y 02 al 04 noviembre	Ascensos	Se presentarán condiciones necesarias para generar ascensos de nivel
	Cochabamaba y Yungas (La paz)	25 al 27, 27 al 29, 31 octubre al 02 y 02 al 04 noviembre	Ascensos	Se presentarán condiciones necesarias para generar ascensos de nivel
Ríos de la cuenca media	Norte de La Paz y Beni	25 al 27, 27 al 29, 31 octubre al 02 y 02 al 04 noviembre	Ascensos	Se presentarán condiciones necesarias para generar ascensos de nivel

NOTA: Para obtener mayor información complementaria sobre lluvias revisar el boletín meteorológico (www.senamhi.gob.bo)



ACLARACION DE ALERTAS HIDROLOGICAS

ALERTA AMARILLA
Es el estado normal de los Ríos y donde la intensidad y persistencia de lluvias es baja y por lo tanto no existe riesgo a desbordes para las poblaciones.

ALERTA NARANJA.
Se declara cuando la tendencia ascendente de los niveles de los ríos y la persistencia e intensidad de las lluvias indican la posibilidad de presentar desbordes en las próximas horas. (Para el uso de navegación esta alerta significa que es muy posible poder navegar).

ALERTA ROJA.
Se declara cuando el nivel de los Ríos alcanzan alturas críticas que hacen inminente el desborde, o cuando ya se ha iniciado la inundación.

GLOSARIO

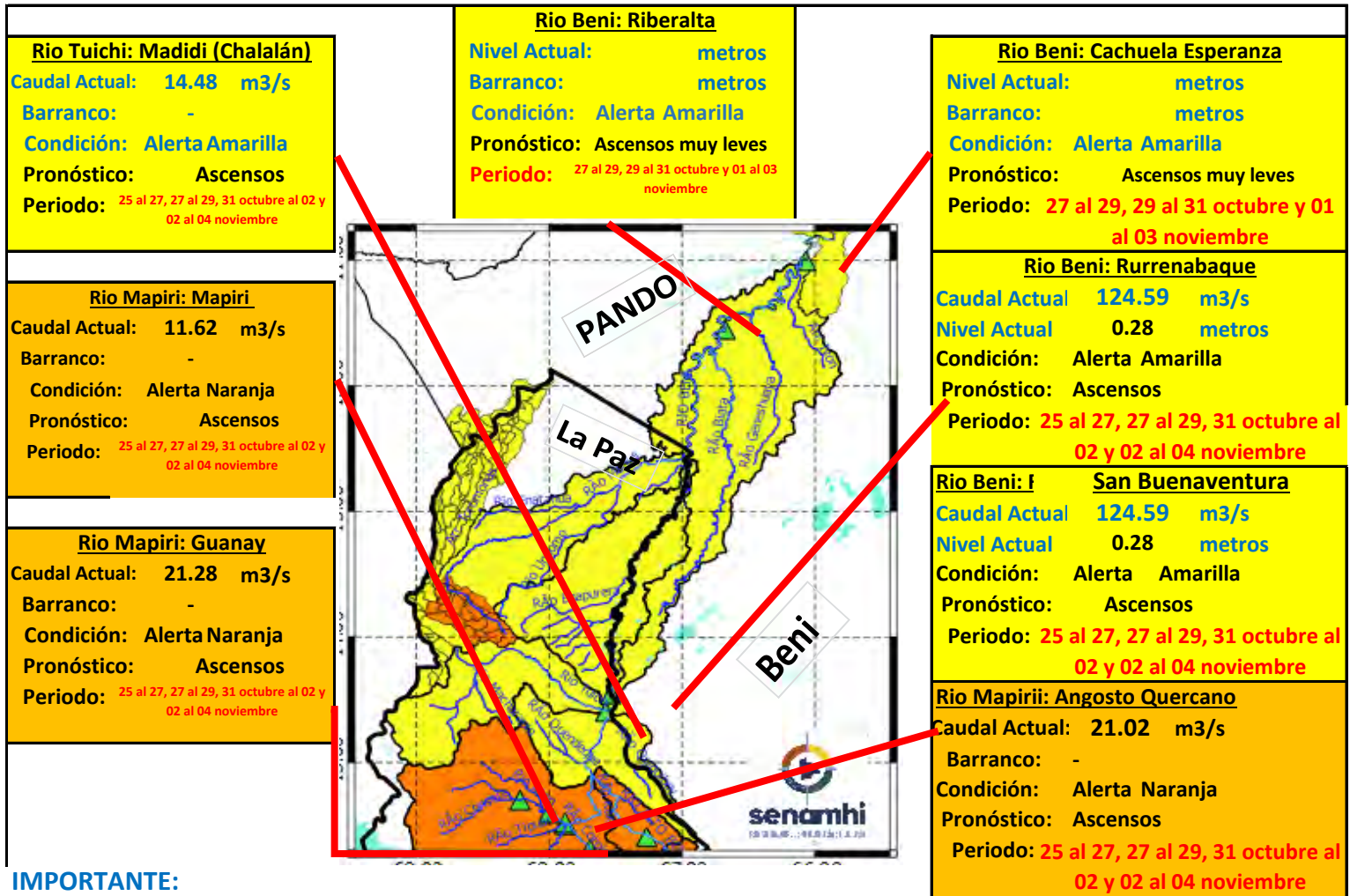
Barranco = Significa cuantos metros falta para desbordar

Pronóstico = Es la probabilidad de la predicción futura de los Ríos a partir de las modelaciones hidrológicas

Estacion Hidrometrica que genera pronostico

CUENCA DEL RÍO BENI (PARTE 2)


Viernes 25 de octubre de 2024



IMPORTANTE:

Ubicación	Departamentos	Pronóstico Hidrológico		Análisis Hidrológico
		Periodo de ocurrencia	Pronóstico	
Ríos de la cuenca baja	Beni y Pando	27 al 29, 29 al 31 octubre y 01 al 03 noviembre	Ascensos muy leves	Se presentarán condiciones necesarias para generar ascensos de nivel

NOTA: Para obtener mayor información complementaria sobre lluvias revisar el boletín meteorológico (www.senamhi.gob.bo)



ACLARACION DE ALERTAS HIDROLOGICAS

ALERTA AMARILLA
Es el estado normal de los Ríos y donde la intensidad y persistencia de lluvias es baja y por lo tanto no existe riesgo a desbordes para las poblaciones.

ALERTA NARANJA.
Se declara cuando la tendencia ascendente de los niveles de los ríos y la persistencia e intensidad de las lluvias indican la posibilidad de presentar desbordes en las próximas horas. (Para el uso de navegación esta alerta significa que es muy posible poder navegar).

ALERTA ROJA.
Se declara cuando el nivel de los Ríos alcanzan alturas críticas que hacen inminente el desborde, o cuando ya se ha iniciado la inundación.

GLOSARIO

Barranco = Significa cuantos metros falta para desbordar

Pronóstico = Es la probabilidad de la predicción futura de los Ríos a partir de las modelaciones hidrológicas

Estacion Hidrometrica que genera pronostico

MINISTERIO MEDIO AMBIENTE Y AGUA

SERVICIO NACIONAL DE METEOROLOGÍA E HIDROLOGÍA

Calle Reyes Ortiz No 41 – Fax 591 – 2 – 2392413 - Telefono: 2355824 – 2129586 Web: www.senamhi.gob.bo / e-mail: dirmethi@senamhi.gob.bo

La Paz - Bolivia



senamhi

SERVICIO NACIONAL DE METEOROLOGÍA E HIDROLOGÍA

**SERVICIO NACIONAL DE METEOROLOGÍA E HIDROLOGÍA
SENAMHI - BOLIVIA**

BOLETÍN DE PRONÓSTICO HIDROLÓGICO

LA PAZ

**Cuencas de los ríos: Beni, Cotacajes, Boopi,
La Paz, Coroico, Tipuani, Mapiri, Zongo,
Tuhichi, Suches, Luribay, Sapahaqui**

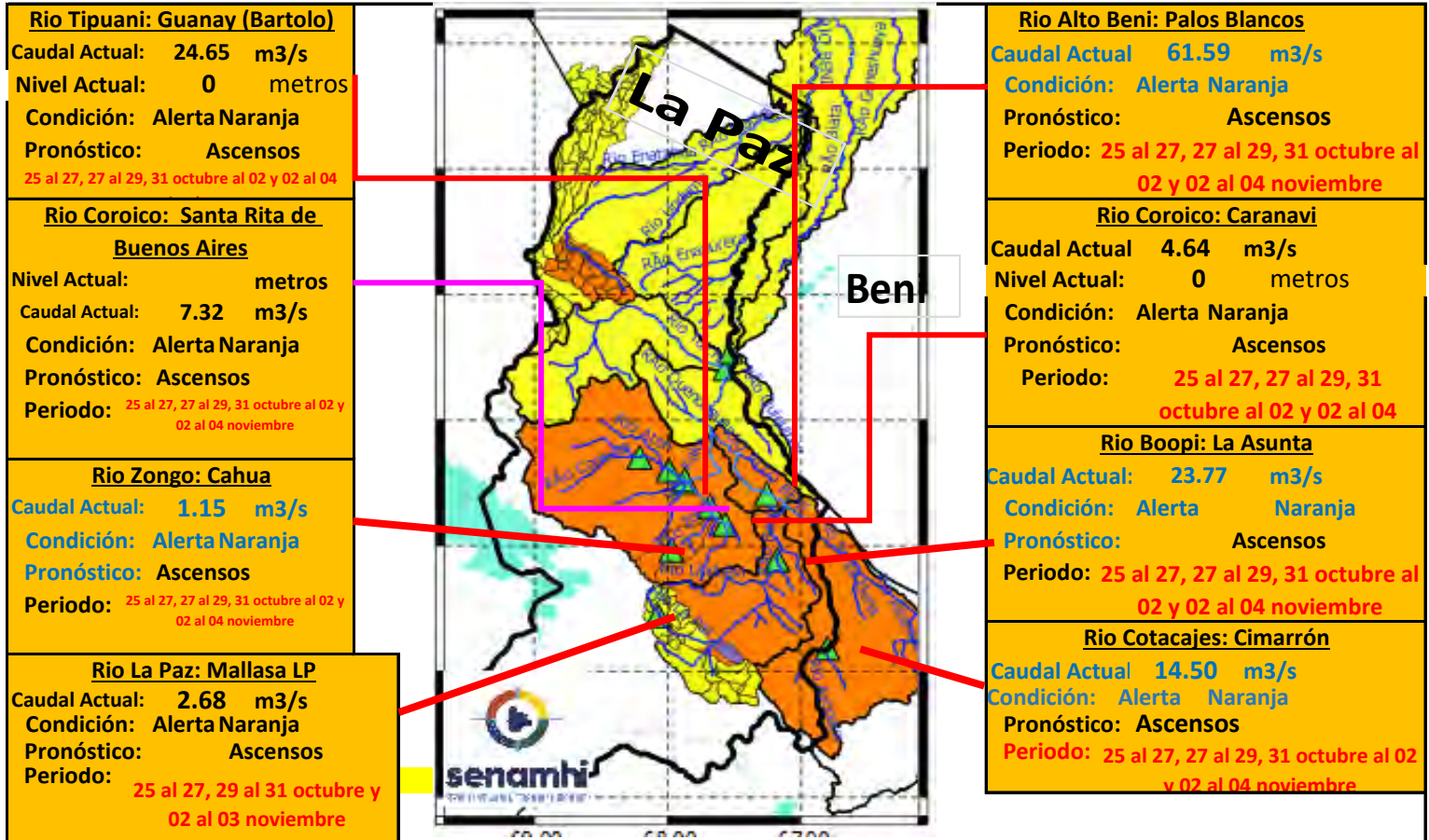


UNIDAD DE PRONÓSTICOS HIDROLÓGICOS



CUENCA DEL RÍO BENI (PARTE 1)

Viernes 25 de octubre de 2024



Ubicación	Departamentos	Pronóstico Hidrológico		Análisis Hidrológico
		Periodo de ocurrencia	Pronóstico	
Ríos de la cuenca alta	Norte de La Paz	25 al 27, 27 al 29, 31 octubre al 02 y 02 al 04 noviembre	Ascensos	Se presentarán condiciones necesarias para generar ascensos de nivel
	Cochabamaba y Yungas (La paz)	25 al 27, 27 al 29, 31 octubre al 02 y 02 al 04 noviembre	Ascensos	Se presentarán condiciones necesarias para generar ascensos de nivel
Ríos de la cuenca media	Norte de La Paz y Beni	25 al 27, 27 al 29, 31 octubre al 02 y 02 al 04 noviembre	Ascensos	Se presentarán condiciones necesarias para generar ascensos de nivel

NOTA: Para obtener mayor información complementaria sobre lluvias revisar el boletín meteorológico (www.senamhi.gob.bo)

ACLARACION DE ALERTAS HIDROLOGICAS

ALERTA AMARILLA
Es el estado normal de los Ríos y donde la intensidad y persistencia de lluvias es baja y por lo tanto no existe riesgo a desbordes para las poblaciones.

ALERTA NARANJA.
Se declara cuando la tendencia ascendente de los niveles de los ríos y la persistencia e intensidad de las lluvias indican la posibilidad de presentar desbordes en las próximas horas. (Para el uso de navegación esta alerta significa que es muy posible poder navegar).

ALERTA ROJA.
Se declara cuando el nivel de los Ríos alcanzan alturas críticas que hacen inminente el desborde, o cuando ya se ha iniciado la inundación.

GLOSARIO

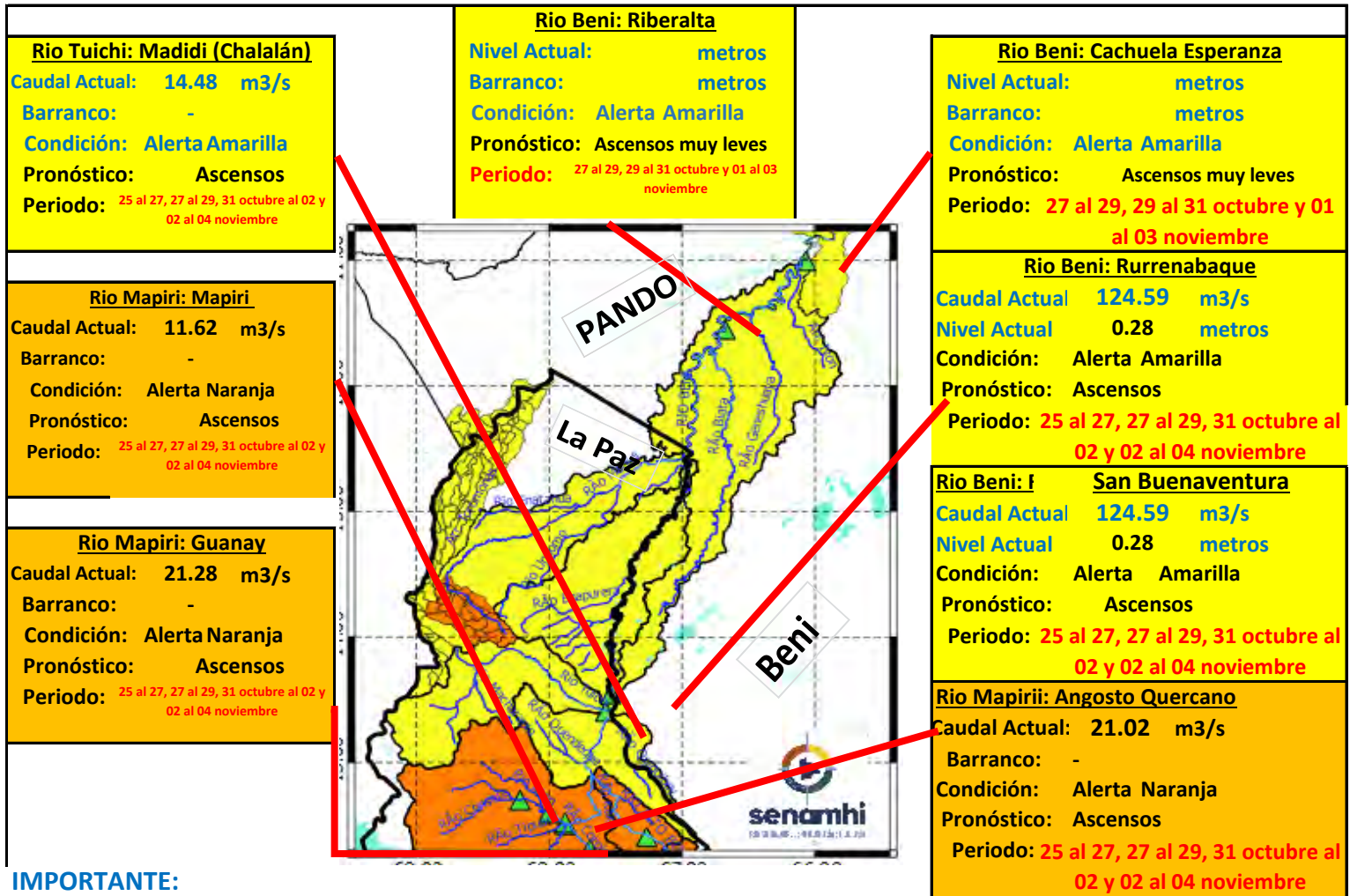
Barranco = Significa cuantos metros falta para desbordar

Pronóstico = Es la probabilidad de la predicción futura de los Ríos a partir de las modelaciones hidrológicas

Estacion Hidrometrica que genera pronostico

CUENCA DEL RÍO BENI (PARTE 2)


Viernes 25 de octubre de 2024



IMPORTANTE:

Ubicación	Departamentos	Pronóstico Hidrológico		Análisis Hidrológico
		Periodo de ocurrencia	Pronóstico	
Ríos de la cuenca baja	Beni y Pando	27 al 29, 29 al 31 octubre y 01 al 03 noviembre	Ascensos muy leves	Se presentarán condiciones necesarias para generar ascensos de nivel

NOTA: Para obtener mayor información complementaria sobre lluvias revisar el boletín meteorológico (www.senamhi.gob.bo)



ACLARACION DE ALERTAS HIDROLOGICAS

ALERTA AMARILLA
Es el estado normal de los Ríos y donde la intensidad y persistencia de lluvias es baja y por lo tanto no existe riesgo a desbordes para las poblaciones.

ALERTA NARANJA.
Se declara cuando la tendencia ascendente de los niveles de los ríos y la persistencia e intensidad de las lluvias indican la posibilidad de presentar desbordes en las próximas horas. (Para el uso de navegación esta alerta significa que es muy posible poder navegar).

ALERTA ROJA.
Se declara cuando el nivel de los Ríos alcanzan alturas críticas que hacen inminente el desborde, o cuando ya se ha iniciado la inundación.

GLOSARIO

Barranco = Significa cuantos metros falta para desbordar

Pronóstico = Es la probabilidad de la predicción futura de los Ríos a partir de las modelaciones hidrológicas

Estacion Hidrometrica que genera pronostico

MINISTERIO MEDIO AMBIENTE Y AGUA

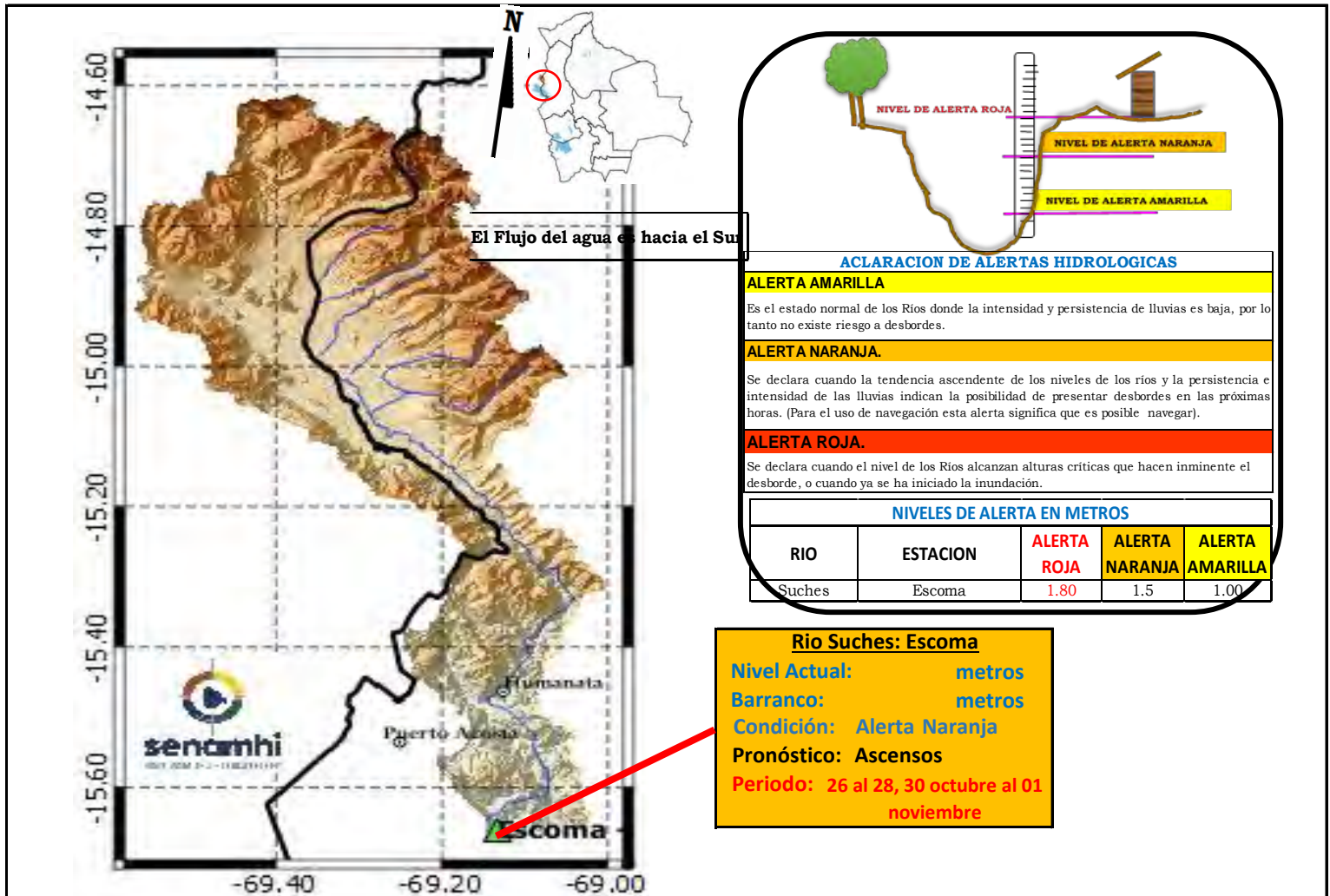
SERVICIO NACIONAL DE METEOROLOGÍA E HIDROLOGÍA

Calle Reyes Ortiz No 41 – Fax 591 – 2 – 2392413 - Telefono: 2355824 – 2129586 Web: www.senamhi.gob.bo / e-mail: dirmethi@senamhi.gob.bo

La Paz - Bolivia

CUENCA DEL RÍO SUCHES

Viernes 25 de octubre de 2024

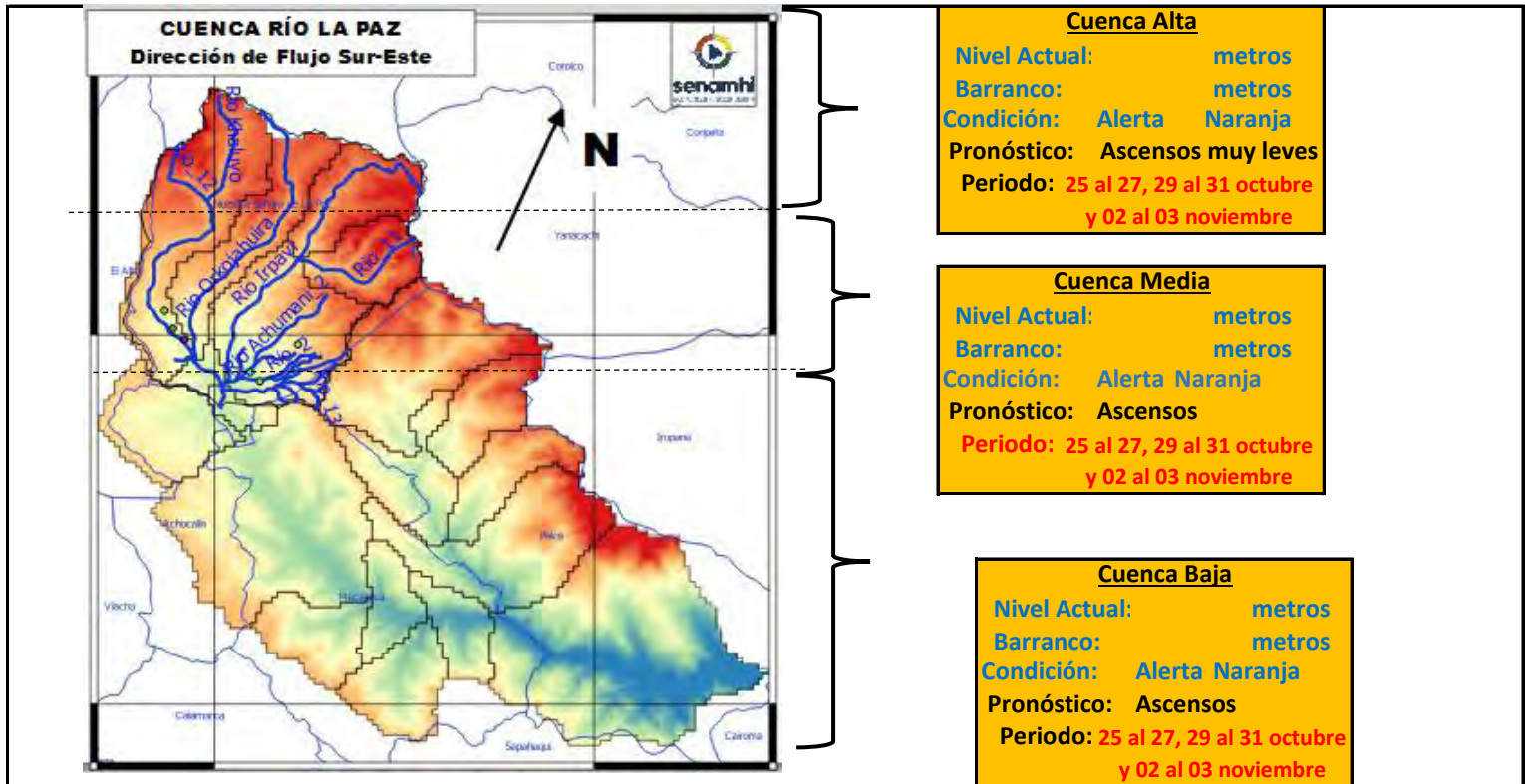


IMPORTANTE: Para la cuenca del río Suches se espera el siguiente comportamiento:

Ubicación	Poblados cercanos	Pronóstico Hidrológico		Análisis Hidrológico
		Periodo de ocurrencia	Pronóstico	
Ríos de la cuenca alta	Humanata, Ococoya	26 al 28, 30 octubre al 01 noviembre	Ascensos	Se presentarán condiciones necesarias para generar ascensos de nivel
Ríos de la cuenca media	Pacobamba, Ulla Ulla y poblados cercanos	26 al 28, 30 octubre al 01 noviembre	Ascensos	Se presentarán condiciones necesarias para generar ascensos de nivel
Ríos de la cuenca baja	Escoma y Suches	26 al 28, 30 octubre al 01 noviembre	Ascensos	Se presentarán condiciones necesarias para generar ascensos de nivel

NOTA: Para obtener mayor información complementaria sobre lluvias revisar el boletín meteorológico (www.senamhi.gob.bo)

CUENCA DEL RÍO LA PAZ
Viernes 25 de octubre de 2024



IMPORTANTE: Para la cuenca del río La Paz se espera el siguiente comportamiento:

Ubicación	Poblados cercanos	Pronóstico Hidrológico		Análisis Hidrológico
		Periodo de ocurrencia	Pronóstico	
Ríos de la cuenca alta	Plan Autopista, y nacientes de ríos principales y secundarios	25 al 27, 29 al 31 octubre y 02 al 03 noviembre	Ascensos	Se presentarán condiciones necesarias para generar ascensos de nivel
Ríos de la cuenca media	Nuestra Señora de La Paz	25 al 27, 29 al 31 octubre y 02 al 03 noviembre	Ascensos	Se presentarán condiciones necesarias para generar ascensos de nivel
Ríos de la cuenca baja	Zona Sur, Mallasa, Jupapina, Mecapaca, Palomar, Huayhuasi, Hauricana, Palca y comunidades cercanas	25 al 27, 29 al 31 octubre y 02 al 03 noviembre	Ascensos	Se presentarán condiciones necesarias para generar ascensos de nivel

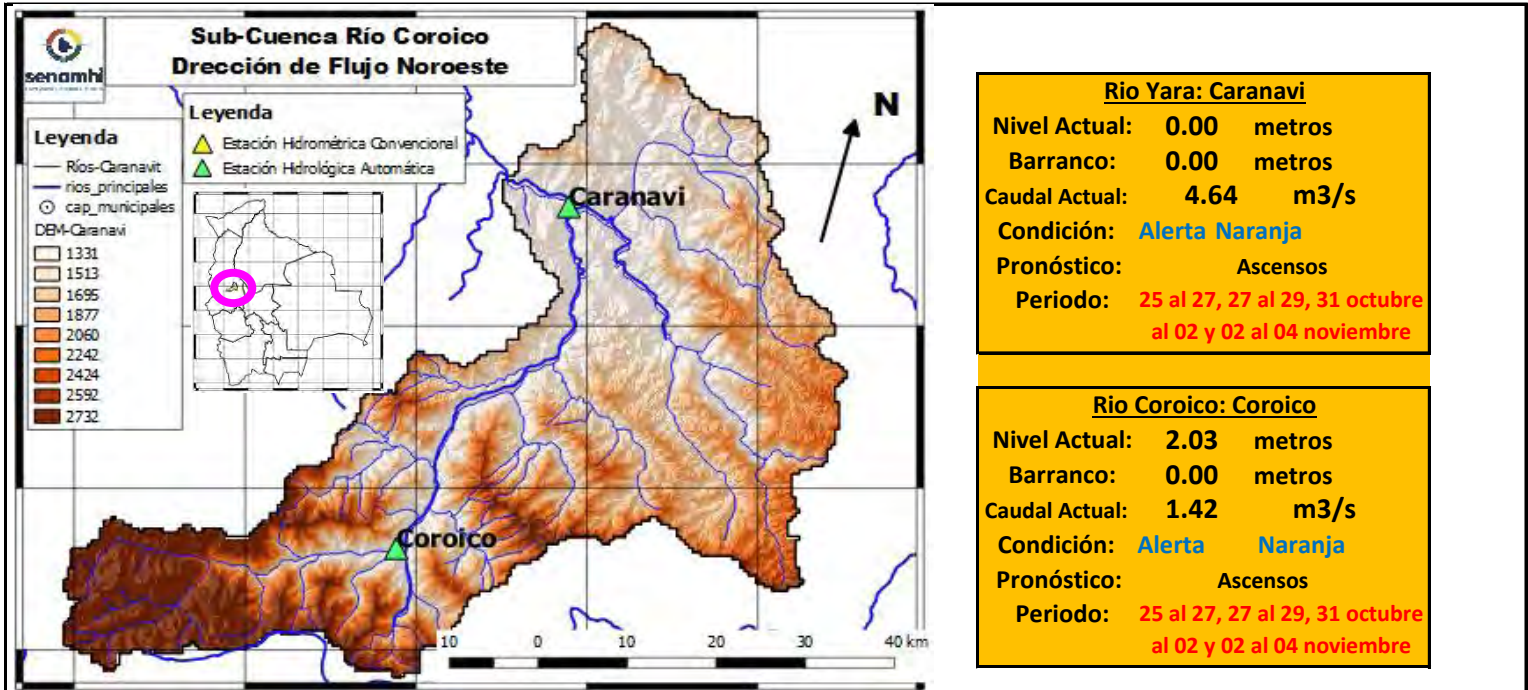
NOTA: Para obtener mayor información complementaria sobre lluvias revisar el boletín meteorológico (www.senamhi.gob.bo)

ACLARACION DE ALERTAS HIDROLOGICAS	
ALERTA AMARILLA	Es el estado normal de los Ríos y donde la intensidad y persistencia de lluvias es baja y por lo tanto no existe riesgo a desbordes para las poblaciones.
ALERTA NARANJA.	Se declara cuando la tendencia ascendente de los niveles de los ríos y la persistencia e intensidad de las lluvias indican la posibilidad de presentar desbordes en las próximas horas. (Para el uso de navegación esta alerta significa que es muy posible poder navegar).
ALERTA ROJA.	Se declara cuando el nivel de los Ríos alcanzan alturas críticas que hacen inminente el desborde, o cuando ya se ha iniciado la inundación.

GLOSARIO	
Barranco	= Significa cuantos metros falta para desbordar
Pronostico	= Es la probabilidad de la predicción futura de los Ríos a partir de las modelaciones hidrológicas
	Estación Hidrometrica que genera pronostico

SUB - CUENCA DEL RÍO COROICO


Viernes 25 de octubre de 2024



	22/10/24	23/10/24	24/10/24	25/10/24	26/10/24	27/10/24	28/10/24
Nivel Caranavi		0.02	-0.05	0.00			
Nivel Coroico		2.12	2.05	2.03			
Caudal Caranavi		18.65	18.64	4.64	1021.50	1774.59	1675.94
Caudal Coroico		3.35	3.35	1.42	168.23	496.33	344.15

Ubicación	Municipios	Pronóstico Hidrológico		Análisis Hidrológico
		Periodo de ocurrencia	Pronóstico	
Cuenca río Coroico	Caranavi, Coroico y poblaciones cercanas	25 al 27, 27 al 29, 31 octubre al 02 y 02 al 04 noviembre	Ascensos	Se presentarán condiciones necesarias para generar ascensos de nivel

NOTA: Para obtener mayor información complementaria sobre lluvias revisar el boletín meteorológico (www.senamhi.gob.bo)



ACLARACION DE ALERTAS HIDROLOGICAS

ALERTA AMARILLA
Es el estado normal de los Ríos y donde la intensidad y persistencia de lluvias es baja y por lo tanto no existe riesgo a desbordes para las poblaciones.

ALERTA NARANJA.
Se declara cuando la tendencia ascendente de los niveles de los ríos y la persistencia e intensidad de las lluvias indican la posibilidad de presentar desbordes en las próximas horas. (Para el uso de navegación esta alerta significa que es muy posible poder navegar).

ALERTA ROJA.
Se declara cuando el nivel de los Ríos alcanzan alturas críticas que hacen inminente el desborde, o cuando ya se ha iniciado la inundación.

GLOSARIO

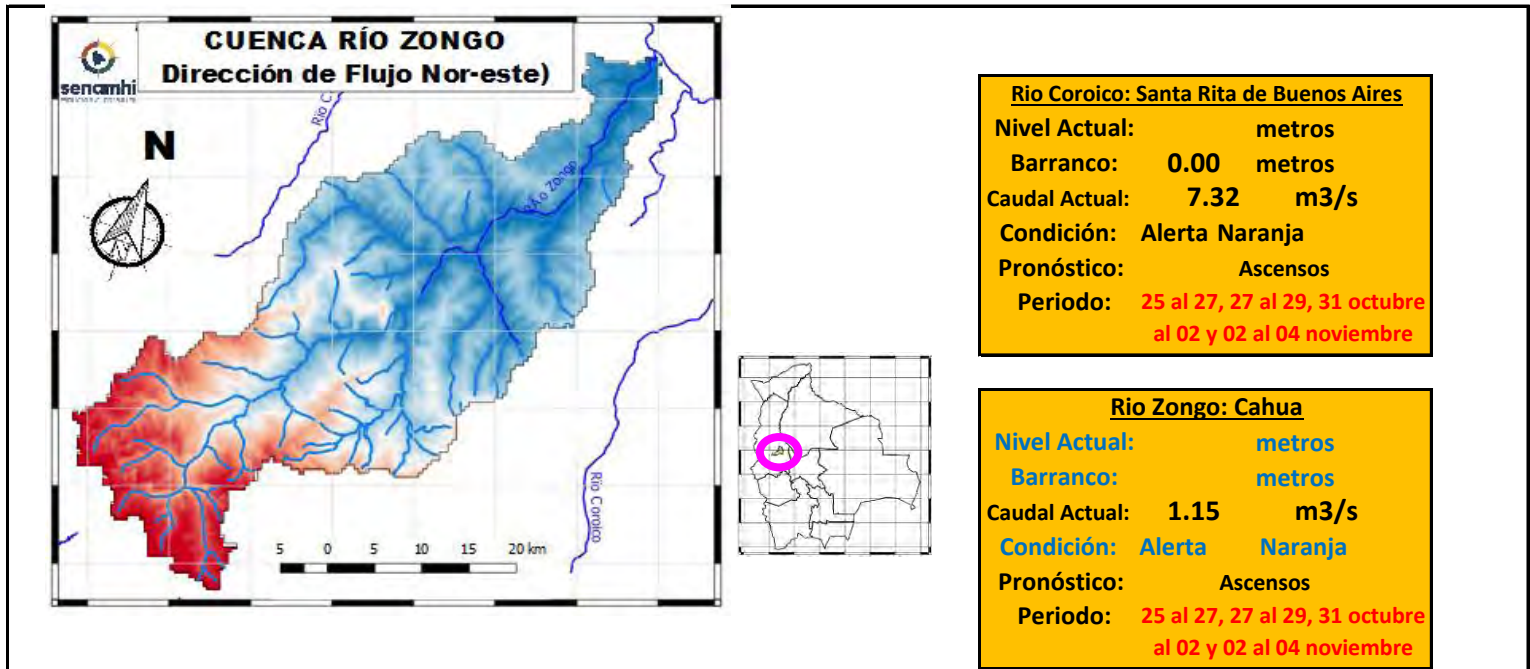
Barranco = Significa cuantos metros falta para desbordar

Pronostico = Es la probabilidad de la predicción futura de los Ríos a partir de las modelaciones hidrológicas

Estacion Hidrometrica que genera pronostico

SUB - CUENCA DEL RÍO ZONGO


Viernes 25 de octubre de 2024



	22/10/24	23/10/24	24/10/24	25/10/24	26/10/24	27/10/24	28/10/24
Nivel Coroico							
Nivel Zongo							
Caudal Santa Rita de Bnos. Aires		29.15	29.15	7.32	835.48	3281.99	2816.17
Caudal Zongo		1.99	1.98	1.15	33.26	195.57	132.82

Ubicación	Municipios	Pronóstico Hidrológico		Análisis Hidrológico
		Periodo de ocurrencia	Pronóstico	
Cuenca río Coroico	Zongo, Cahua, Santa Rita de Buenos Aires y poblaciones cercanas	25 al 27, 27 al 29, 31 octubre al 02 y 02 al 04 noviembre	Ascensos	Se presentarán condiciones necesarias para generar ascensos de nivel

NOTA: Para obtener mayor información complementaria sobre lluvias revisar el boletín meteorológico (www.senamhi.gob.bo)



ACLARACION DE ALERTAS HIDROLOGICAS

ALERTA AMARILLA

Es el estado normal de los Ríos y donde la intensidad y persistencia de lluvias es baja y por lo tanto no existe riesgo a desbordes para las poblaciones.

ALERTA NARANJA.

Se declara cuando la tendencia ascendente de los niveles de los ríos y la persistencia e intensidad de las lluvias indican la posibilidad de presentar desbordes en las próximas horas. (Para el uso de navegación esta alerta significa que es muy posible poder navegar).

ALERTA ROJA.

Se declara cuando el nivel de los Ríos alcanzan alturas críticas que hacen inminente el desborde, o cuando ya se ha iniciado la inundación.

GLOSARIO

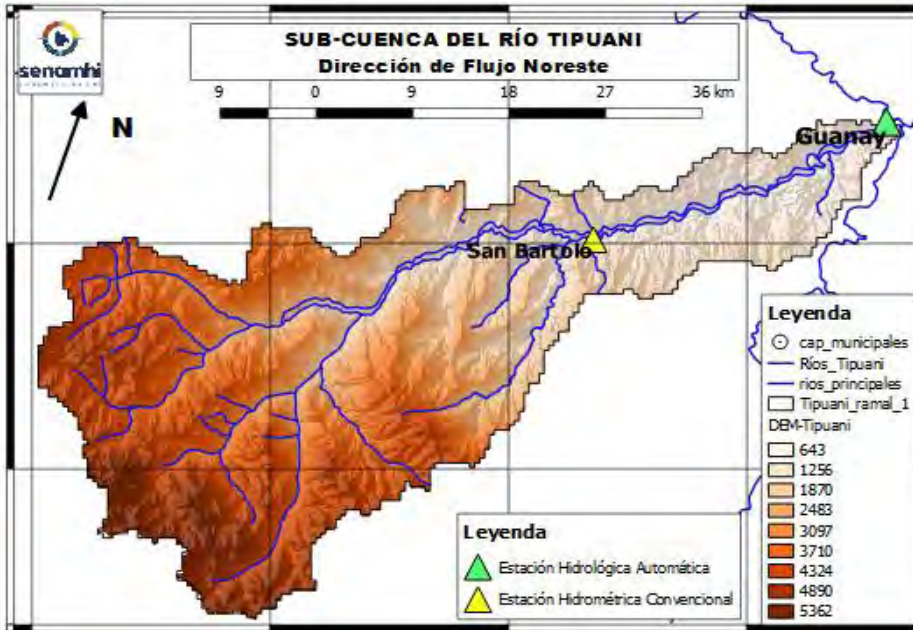
Barranco = Significa cuantos metros falta para desbordar

Pronóstico = Es la probabilidad de la predicción futura de los Ríos a partir de las modelaciones hidrológicas

▲ Estacion Hidrometrica que genera pronostico

SUB - CUENCA DEL RÍO TIPUANI

Viernes 25 de octubre de 2024



Río Tipuani: Tipuani	
Nivel Actual:	0.00 metros
Barranco:	0.00 metros
Caudal Actual:	24.65 m ³ /s
Condición:	Alerta Naranja
Pronóstico:	Ascensos
Periodo:	25 al 27, 27 al 29, 31 octubre al 02 y 02 al 04 noviembre

	22/10/24	23/10/24	24/10/24	25/10/24	26/10/24	27/10/24	28/10/24
Nivel [metros]	1.10	0.00	0.00	0.00			
Caudal [m ³ /s]		98.89	98.82	24.65	835.48	3281.99	2816.17

IMPORTANTE:

Ubicación	Municipios	Pronóstico Hidrológico		Análisis Hidrológico
		Periodo de ocurrencia	Pronóstico	
Cuenca río Tipuani	Tipuani, Chima, Bartolo y poblaciones cercanas	25 al 27, 27 al 29, 31 octubre al 02 y 02 al 04 noviembre	Ascensos	Se presentarán condiciones necesarias para generar ascensos de nivel

NOTA: Para obtener mayor información complementaria sobre lluvias revisar el boletín meteorológico (www.senamhi.gob.bo)

ACLARACION DE ALERTAS HIDROLOGICAS	
ALERTA AMARILLA	Es el estado normal de los Ríos y donde la intensidad y persistencia de lluvias es baja y por lo tanto no existe riesgo a desbordes para las poblaciones.
ALERTA NARANJA.	Se declara cuando la tendencia ascendente de los niveles de los ríos y la persistencia e intensidad de las lluvias indican la posibilidad de presentar desbordes en las próximas horas. (Para el uso de navegación esta alerta significa que es muy posible poder navegar).
ALERTA ROJA.	Se declara cuando el nivel de los Ríos alcanzan alturas críticas que hacen inminente el desborde, o cuando ya se ha iniciado la inundación.

GLOSARIO	
Barranco	= Significa cuantos metros falta para desbordar
Pronóstico	= Es la probabilidad de la predicción futura de los Ríos a partir de las modelaciones hidrológicas
	Estacion Hidrometrica que genera pronostico

MINISTERIO MEDIO AMBIENTE Y AGUA

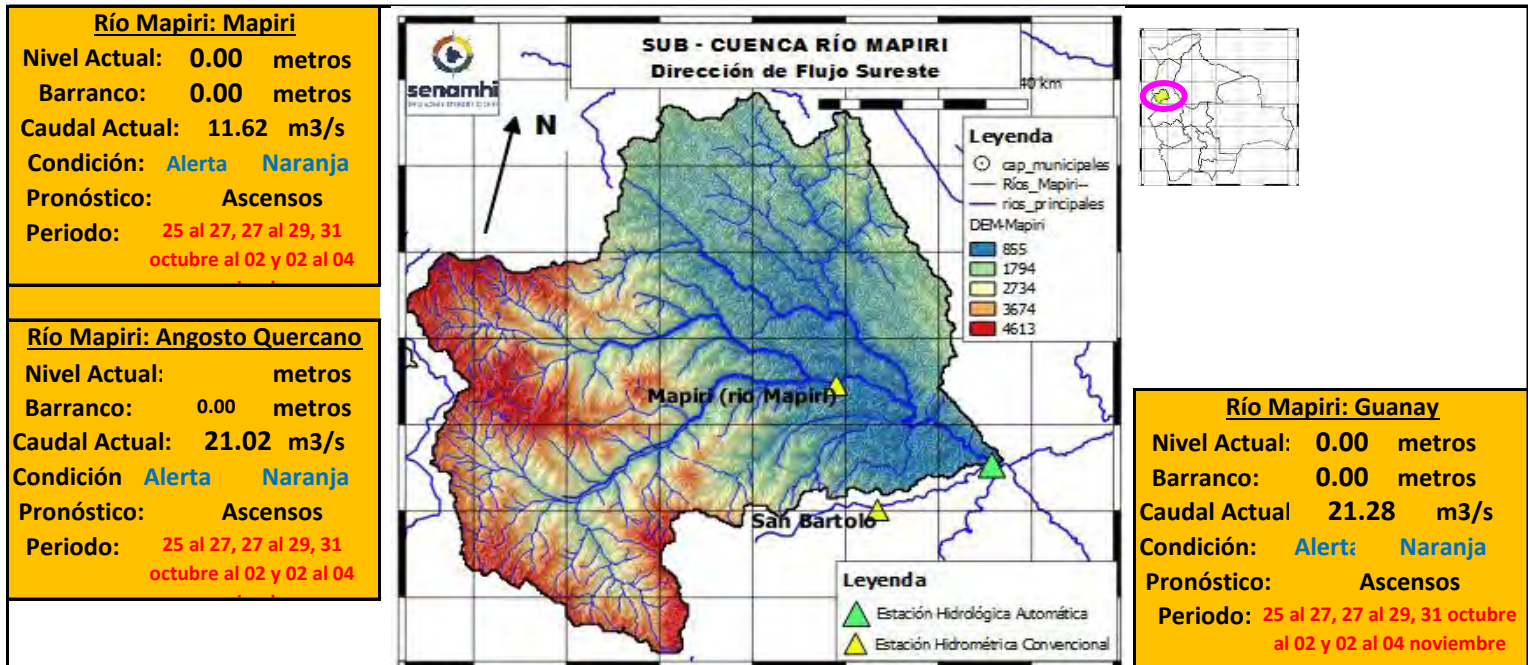
SERVICIO NACIOANL DE METEOROLOGÍA E HIDROLOGÍA

Calle Reyes Ortiz No 41 – Fax 591 – 2 – 2392413 - Telefono: 2355824 – 2129586 Web: www.senamhi.gob.bo / e-mail: dirmethi@senamhi.gob.bo

La Paz - Bolivia

SUB - CUENCA DEL RÍO MAPIRI

Viernes 25 de octubre de 2024



	Unidades	23/10/24	24/10/24	25/10/24	26/10/24	27/10/24	28/10/24
Nivel Guanay-Mapiri	[metros]	0	0	0.00			
Caudal Mapiri-Guanay	[m ³ /s]	90.04	89.97	21.28	714.96	12139.3	10719
Caudal Angosto Quercano	[m ³ /s]	87.57	87.58	21.02	510.27	10599.4	9582.01
Caudal Mapiri	[m ³ /s]	29.35	29.35	11.62	1024.11	10630.6	9046.24

Ubicación	Municipios	Pronóstico Hidrológico		Análisis Hidrológico
		Periodo de ocurrencia	Pronóstico	
Cuenca río Mapiri	Chuma, Quiabaya, Combaya, Apolo, Mapiri, Angosto Quercano, Tacacoma, Guanay y poblaciones cercanas	25 al 27, 27 al 29, 31 octubre al 02 y 02 al 04 noviembre	Ascensos	Se presentarán condiciones necesarias para generar ascensos de nivel

NOTA: Para obtener mayor información complementaria sobre lluvias revisar el boletín meteorológico (www.senamhi.gob.bo)

ACLARACION DE ALERTAS HIDROLOGICAS

ALERTA AMARILLA
Es el estado normal de los Ríos y donde la intensidad y persistencia de lluvias es baja y por lo tanto no existe riesgo a desbordes para las poblaciones.
ALERTA NARANJA.
Se declara cuando la tendencia ascendente de los niveles de los ríos y la persistencia e intensidad de las lluvias indican la posibilidad de presentar desbordes en las próximas horas. (Para el uso de navegación esta alerta significa que es muy posible poder navegar).
ALERTA ROJA.
Se declara cuando el nivel de los Ríos alcanzan alturas críticas que hacen inminente el desborde, o cuando ya se ha iniciado la inundación.

GLOSARIO

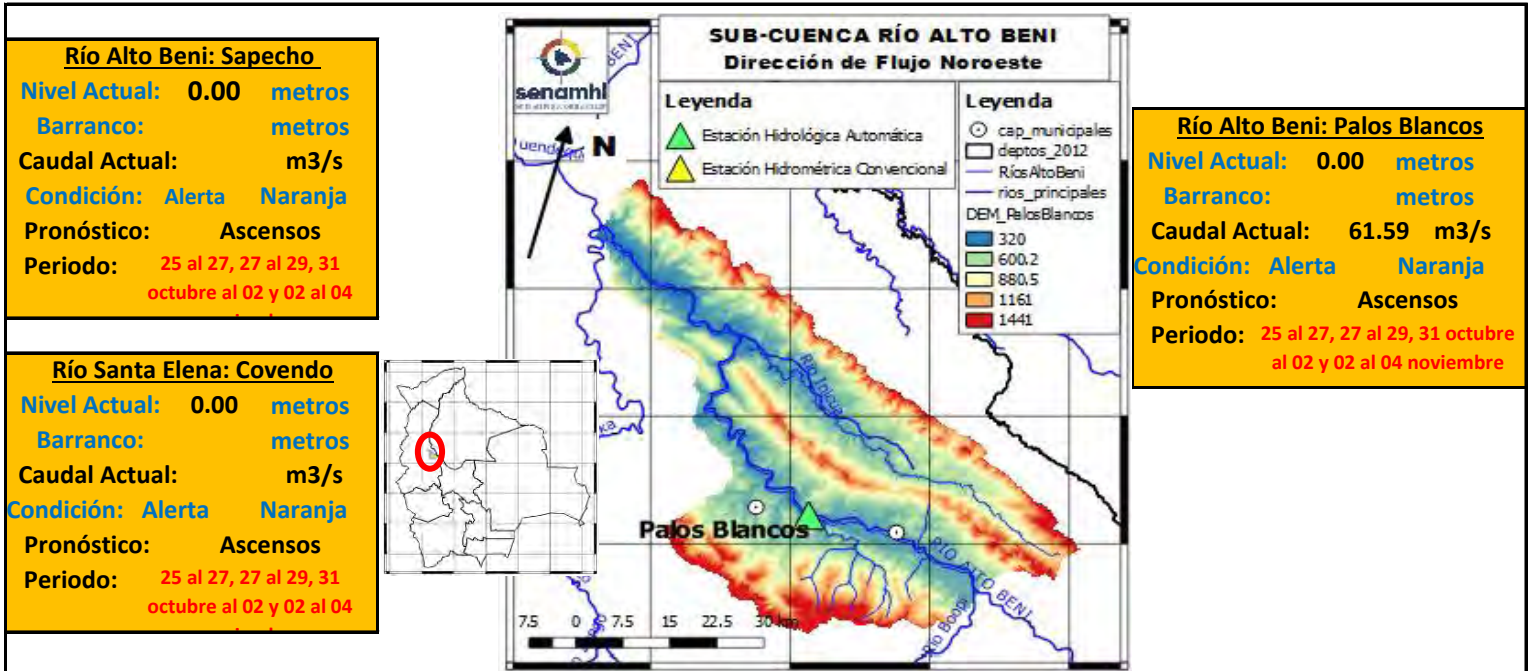
Barranco = Significa cuantos metros falta para desbordar

Pronóstico = Es la probabilidad de la predicción futura de los Ríos a partir de las modelaciones hidrológicas

Estacion Hidrometrica que genera pronostico

SUB - CUENCA DEL RÍO ALTO BENI

Viernes 25 de octubre de 2024



	Unidades	23/10/24	24/10/24	25/10/24	26/10/24	27/10/24	28/10/24
Nivel Covendo	[metros]	0	0	0			
Nivel Sapecho	[metros]	0	0	0			
Caudal Palos Blancos	[m3/s]	197.84	197.86	61.59	489.18	11790.64	12640.25

IMPORTANTE:

Ubicación	Municipios	Pronóstico Hidrológico		Análisis Hidrológico
		Periodo de ocurrencia	Pronóstico	
Cuenca río Mapiri	Chuma, Quiabaya, Combaya, Apolo, Mapiri, Angosto Quercano, Tacacoma, Guanay y poblaciones cercanas	25 al 27, 27 al 29, 31 octubre al 02 y 02 al 04 noviembre	Ascensos	Se presentarán condiciones necesarias para generar ascensos de nivel

NOTA: Para obtener mayor información complementaria sobre lluvias revisar el boletín meteorológico (www.senamhi.gob.bo)

ACLARACION DE ALERTAS HIDROLOGICAS

ALERTA AMARILLA

Es el estado normal de los Ríos y donde la intensidad y persistencia de lluvias es baja y por lo tanto no existe riesgo a desbordes para las poblaciones.

ALERTA NARANJA.

Se declara cuando la tendencia ascendente de los niveles de los ríos y la persistencia e intensidad de las lluvias indican la posibilidad de presentar desbordes en las próximas horas. (Para el uso de navegación esta alerta significa que es muy posible poder navegar).

ALERTA ROJA.

Se declara cuando el nivel de los Ríos alcanzan alturas críticas que hacen inminente el desborde, o cuando ya se ha iniciado la inundación.

GLOSARIO

Barranco = Significa cuantos metros falta para desbordar

Pronóstico= Es la probabilidad de la predicción futura de los Ríos a partir de las modelaciones hidrológicas

▲ Estacion Hidrometrica que genera pronostico

SUB - CUENCA DEL RÍO BOOPI

Viernes 25 de octubre de 2024

Río Boopi: La Asunta

Nivel Actual: metros

Barranco: metros

Caudal Actual: 23.77 m³/s

Condición: Alerta Naranja

Pronóstico: Ascensos

Periodo: 25 al 27, 27 al 29, 31 octubre al 02 y 02 al 04 noviembre

Río Boopi: Huara

Nivel Actual: metros

Barranco: metros

Caudal Actual: m³/s

Condición: Alerta Naranja

Pronóstico: Ascensos

Periodo: 25 al 27, 27 al 29, 31 octubre al 02 y 02 al 04 noviembre

	Unidades	23/10/24	24/10/24	25/10/24	26/10/24	27/10/24	28/10/24
Nivel La Asunta	[metros]	0.54	0.51	0.55			
Nivel Huara	[metros]	0	0	0			
Caudal Asunta	[m ³ /s]	62.30	62.27	23.77	1005.37	4101.07	4189.34

IMPORTANTE:

Ubicación	Municipios	Pronóstico Hidrológico		Análisis Hidrológico
		Periodo de ocurrencia	Pronóstico	
Cuenca río Boopi	Asunta, Tamampaya, Huara y poblaciones cercanas	25 al 27, 27 al 29, 31 octubre al 02 y 02 al 04 noviembre	Ascensos	Se presentarán condiciones necesarias para generar ascensos de nivel

NOTA: Para obtener mayor información complementaria sobre lluvias revisar el boletín meteorológico (www.senamhi.gob.bo)

ACLARACION DE ALERTAS HIDROLOGICAS	
ALERTA AMARILLA	Es el estado normal de los Ríos y donde la intensidad y persistencia de lluvias es baja y por lo tanto no existe riesgo a desbordes para las poblaciones.
ALERTA NARANJA.	Se declara cuando la tendencia ascendente de los niveles de los ríos y la persistencia e intensidad de las lluvias indican la posibilidad de presentar desbordes en las próximas horas. (Para el uso de navegación esta alerta significa que es muy posible poder navegar).
ALERTA ROJA.	Se declara cuando el nivel de los Ríos alcanzan alturas críticas que hacen inminente el desborde, o cuando ya se ha iniciado la inundación.

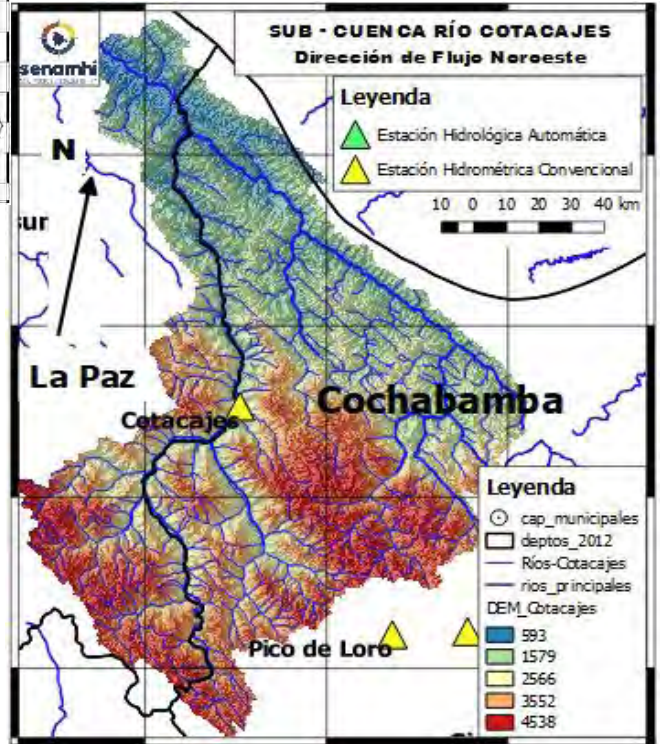
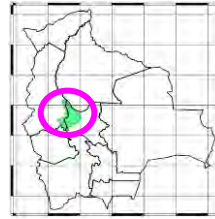
GLOSARIO	
Barranco	= Significa cuantos metros falta para desbordar
Pronóstico	= Es la probabilidad de la predicción futura de los Ríos a partir de las modelaciones hidrológicas
	Estación Hidrométrica que genera pronóstico

SUB - CUENCA DEL RÍO COTACAJES

Viernes 25 de octubre de 2024

Río Santa Elena: Covendo
Nivel Actual: 0.00 metros
Barranco: metros
Caudal Actual: m3/s
Condición: Alerta Naranja
Pronóstico: Ascensos
Periodo: 25 al 27, 27 al 29, 31 octubre al 02 y 02 al 04 noviembre

Río Cotacajes: Cimarrón
Nivel Actual: 0.00 metros
Barranco: metros
Caudal Actual: 14.50 m3/s
Condición: Alerta Naranja
Pronóstico: Ascensos
Periodo: 25 al 27, 27 al 29, 31 octubre al 02 y 02 al 04 noviembre



	Unidades	23/10/24	24/10/24	25/10/24	26/10/24	27/10/24	28/10/24
Nivel Covendo	[metros]	0	0	0			
Caudal Cotacajes	[m3/s]	32.06	32.06	14.50	403.09	1222.89	1467.33

IMPORTANTE:

Ubicación	Municipios	Pronóstico Hidrológico		Análisis Hidrológico
		Periodo de ocurrencia	Pronóstico	
Cuenca río Cotacajes	Covendo, Cimarrón, Cotacajes, Independencia, Copacata y poblaciones cercanas	25 al 27, 27 al 29, 31 octubre al 02 y 02 al 04 noviembre	Ascensos	Se presentarán condiciones necesarias para generar ascensos de nivel

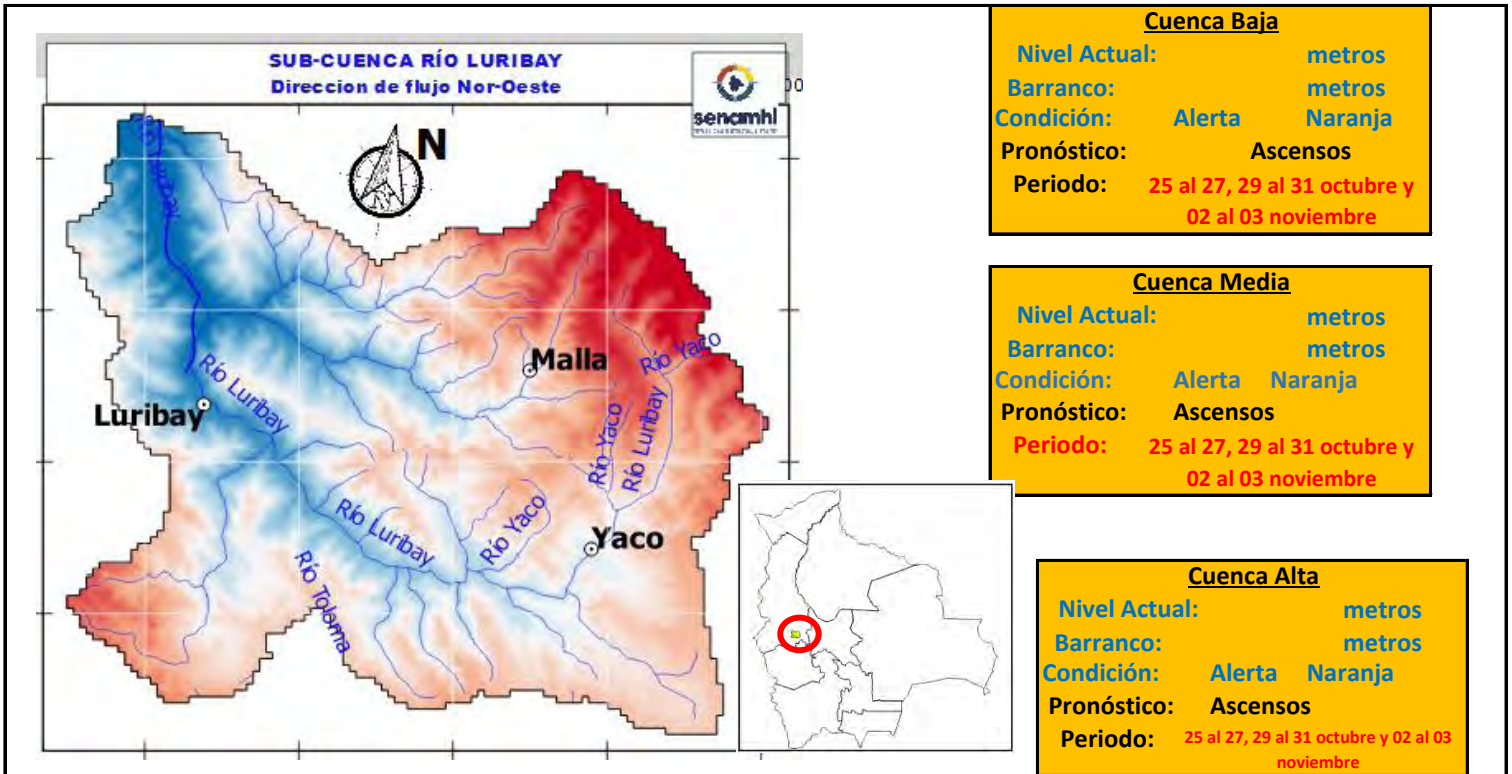
NOTA: Para obtener mayor información complementaria sobre lluvias revisar el boletín meteorológico (www.senamhi.gob.bo)

ACLARACION DE ALERTAS HIDROLOGICAS	
ALERTA AMARILLA	Es el estado normal de los Ríos y donde la intensidad y persistencia de lluvias es baja y por lo tanto no existe riesgo a desbordes para las poblaciones.
ALERTA NARANJA.	Se declara cuando la tendencia ascendente de los niveles de los ríos y la persistencia e intensidad de las lluvias indican la posibilidad de presentar desbordes en las próximas horas. (Para el uso de navegación esta alerta significa que es muy posible poder navegar).
ALERTA ROJA.	Se declara cuando el nivel de los Ríos alcanzan alturas críticas que hacen inminente el desborde, o cuando ya se ha iniciado la inundación.

GLOSARIO	
Barranco	= Significa cuantos metros falta para desbordar
Pronóstico	= Es la probabilidad de la predicción futura de los Ríos a partir de las modelaciones hidrológicas
	Estacion Hidrometrica que genera pronostico

SUB - CUENCA DEL RÍO LURIBAY

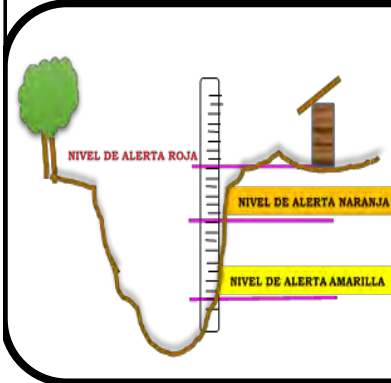
Viernes 25 de octubre de 2024



IMPORTANTE:

Ubicación	Poblados cercanos	Pronóstico Hidrológico		Análisis Hidrológico
		Periodo de ocurrencia	Pronóstico	
Ríos de la cuenca alta	Yaco, Mecaña, Chuacollo grande y Poblaciones cercanas	25 al 27, 29 al 31 octubre y 02 al 03 noviembre	Ascensos	Se presentarán condiciones necesarias para generar ascensos de nivel
Ríos de la cuenca media	Carayapu, Cachualla, Collpani, Queroma, Totorá, Cutty y poblaciones cercanas	25 al 27, 29 al 31 octubre y 02 al 03 noviembre	Ascensos	Se presentarán condiciones necesarias para generar ascensos de nivel
Ríos de la cuenca baja	Luribay, Azambo, Anquioma Baja y poblaciones cercanas	25 al 27, 29 al 31 octubre y 02 al 03 noviembre	Ascensos	Se presentarán condiciones necesarias para generar ascensos de nivel


NOTA: Para obtener mayor información complementaria sobre lluvias revisar el boletín meteorológico (www.senamhi.gob.bo)



ACLARACION DE ALERTAS HIDROLOGICAS

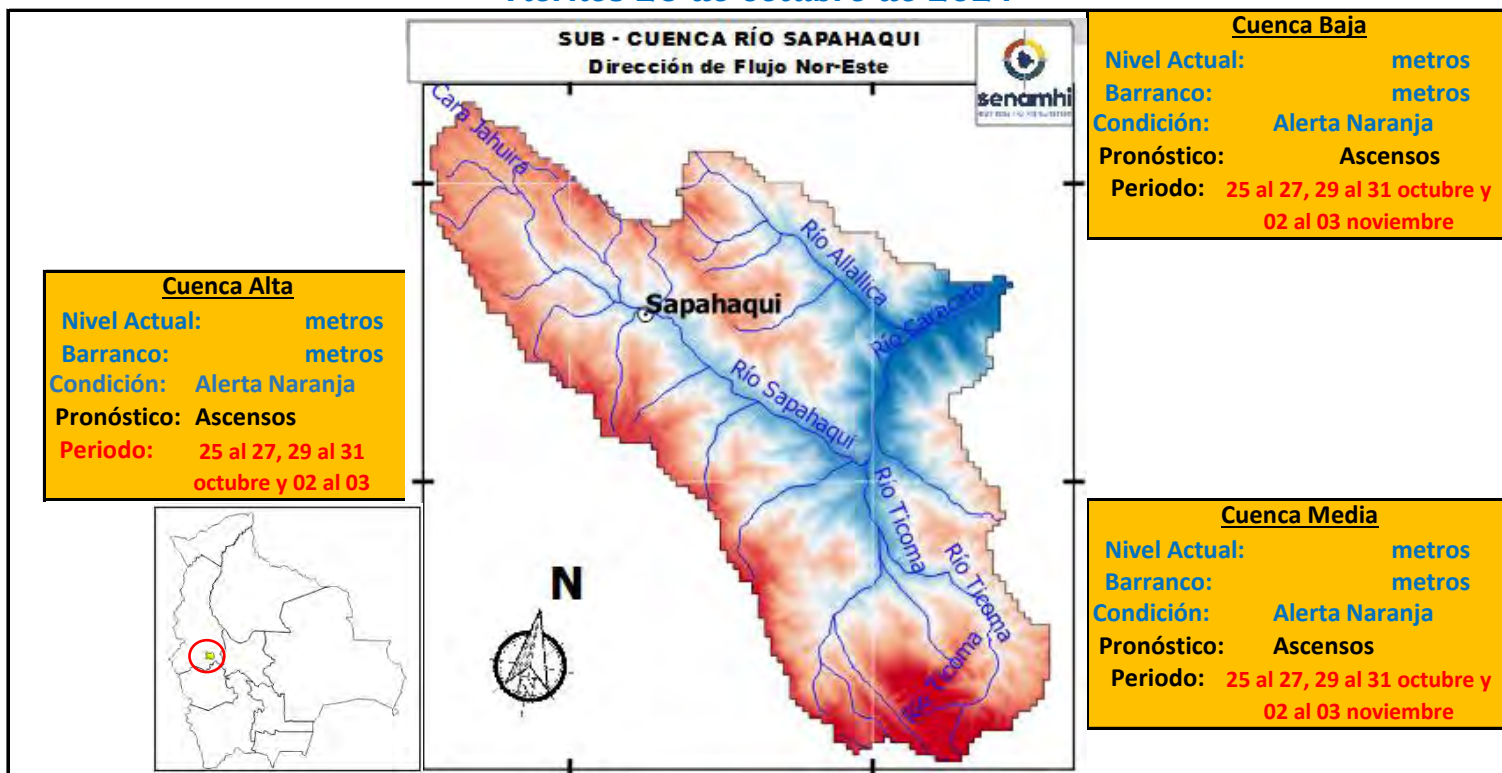
ALERTA AMARILLA	Es el estado normal de los Ríos y donde la intensidad y persistencia de lluvias es baja y por lo tanto no existe riesgo a desbordes para las poblaciones.
ALERTA NARANJA.	Se declara cuando la tendencia ascendente de los niveles de los ríos y la persistencia e intensidad de las lluvias indican la posibilidad de presentar desbordes en las próximas horas. (Para el uso de navegación esta alerta significa que es muy posible poder navegar).
ALERTA ROJA.	Se declara cuando el nivel de los Ríos alcanzan alturas críticas que hacen inminente el desborde, o cuando ya se ha iniciado la inundación.

GLOSARIO

Barranco	= Significa cuantos metros falta para desbordar
Pronostico	= Es la probabilidad de la predicción futura de los Ríos a partir de las modelaciones hidrológicas
	Estacion Hidrometrica que genera pronostico

SUB - CUENCA DEL RÍO SAPAHAQUI

Viernes 25 de octubre de 2024



¡IMPORTANTE!

Ubicación	Poblados cercanos	Pronóstico Hidrológico		Análisis Hidrológico
		Periodo de ocurrencia	Pronóstico	
Ríos de la cuenca alta	Candial, Milli Milli Alto, Sapahaqui y Poblaciones cercanas	25 al 27, 29 al 31 octubre y 02 al 03 noviembre	Ascensos	Se presentarán condiciones necesarias para generar ascensos de nivel
Ríos de la cuenca media	Chisivi, Caracato y poblaciones cercanas	25 al 27, 29 al 31 octubre y 02 al 03 noviembre	Ascensos	Se presentarán condiciones necesarias para generar ascensos de nivel
Ríos de la cuenca baja	Khola Alta y poblaciones cercanas	25 al 27, 29 al 31 octubre y 02 al 03 noviembre	Ascensos	Se presentarán condiciones necesarias para generar ascensos de nivel

NOTA: Para obtener mayor información complementaria sobre lluvias revisar el boletín meteorológico (www.senamhi.gob.bo)

ACLARACION DE ALERTAS HIDROLOGICAS

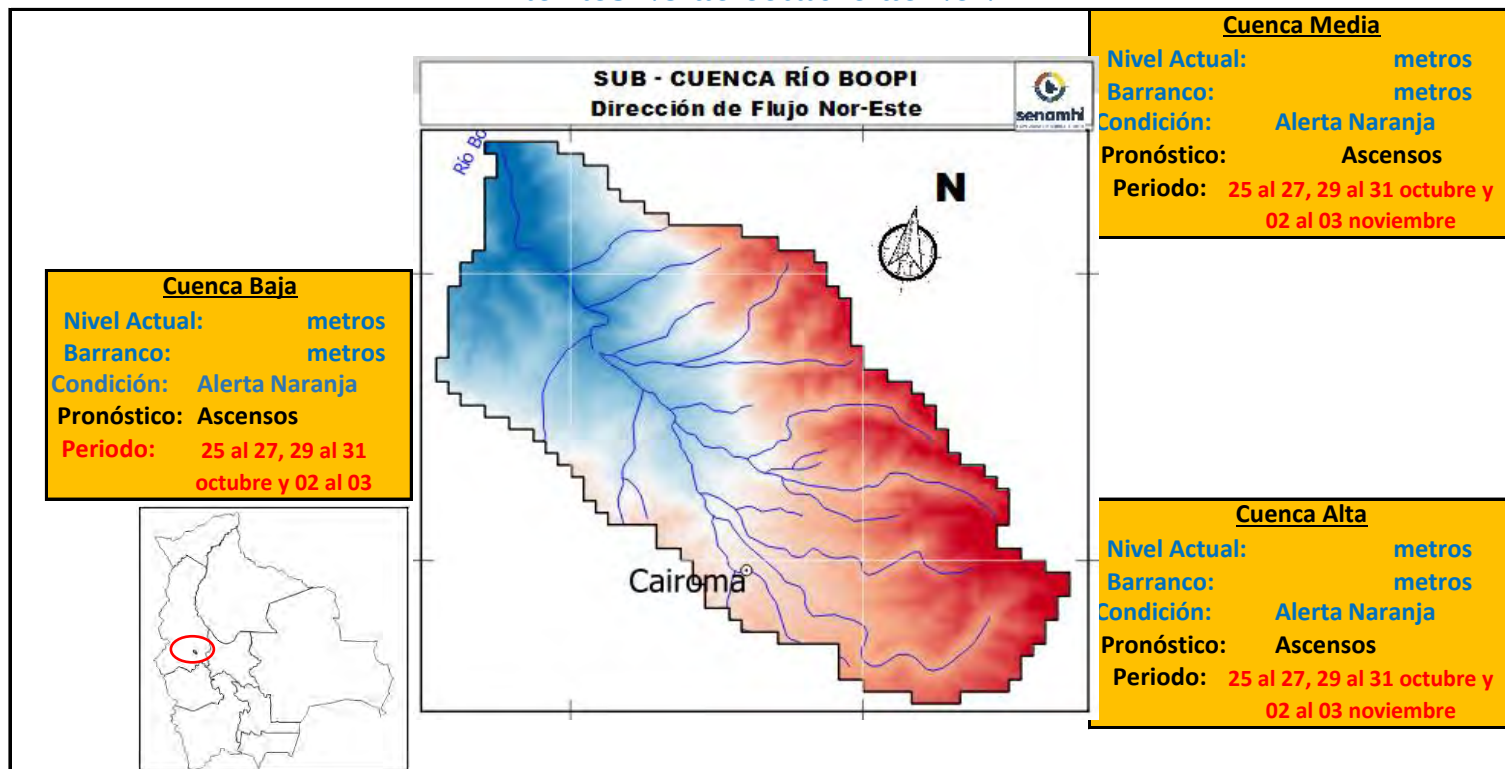
ALERTA AMARILLA	Es el estado normal de los Ríos y donde la intensidad y persistencia de lluvias es baja y por lo tanto no existe riesgo a desbordes para las poblaciones.
ALERTA NARANJA.	Se declara cuando la tendencia ascendente de los niveles de los ríos y la persistencia e intensidad de las lluvias indican la posibilidad de presentar desbordes en las próximas horas. (Para el uso de navegación esta alerta significa que es muy posible poder navegar).
ALERTA ROJA.	Se declara cuando el nivel de los Ríos alcanzan alturas críticas que hacen inminente el desborde, o cuando ya se ha iniciado la inundación.

GLOSARIO

Barranco	= Significa cuantos metros falta para desbordar
Pronostico	= Es la probabilidad de la predicción futura de los Ríos a partir de las modelaciones hidrológicas
	Estacion Hidrometrica que genera pronostico

SUB - CUENCA DEL RÍO CAIROMA

Viernes 25 de octubre de 2024



IMPORTANTE:

Ubicación	Poblados cercanos	Pronóstico Hidrológico		Análisis Hidrológico
		Periodo de ocurrencia	Pronóstico	
Ríos de la cuenca alta	Bajadería, Cairoma, Embalse Collana, Viloco y Poblaciones cercanas	25 al 27, 29 al 31 octubre y 02 al 03 noviembre	Ascensos	Se presentarán condiciones necesarias para generar ascensos de nivel
Ríos de la cuenca media	Collpani, Yanapaca y poblaciones cercanas	25 al 27, 29 al 31 octubre y 02 al 03 noviembre	Ascensos	Se presentarán condiciones necesarias para generar ascensos de nivel
Ríos de la cuenca baja	Machacamarka Baja, Tirco, Torre Pampa y poblaciones cercanas	25 al 27, 29 al 31 octubre y 02 al 03 noviembre	Ascensos	Se presentarán condiciones necesarias para generar ascensos de nivel

NOTA: Para obtener mayor información complementaria sobre lluvias revisar el boletín meteorológico (www.senamhi.gob.bo)

ACLARACION DE ALERTAS HIDROLOGICAS

ALERTA AMARILLA
Es el estado normal de los Ríos y donde la intensidad y persistencia de lluvias es baja y por lo tanto no existe riesgo a desbordes para las poblaciones.

ALERTA NARANJA.
Se declara cuando la tendencia ascendente de los niveles de los ríos y la persistencia e intensidad de las lluvias indican la posibilidad de presentar desbordes en las próximas horas. (Para el uso de navegación esta alerta significa que es muy posible poder navegar).

ALERTA ROJA.
Se declara cuando el nivel de los Ríos alcanzan alturas críticas que hacen inminente el desborde, o cuando ya se ha iniciado la inundación.

GLOSARIO

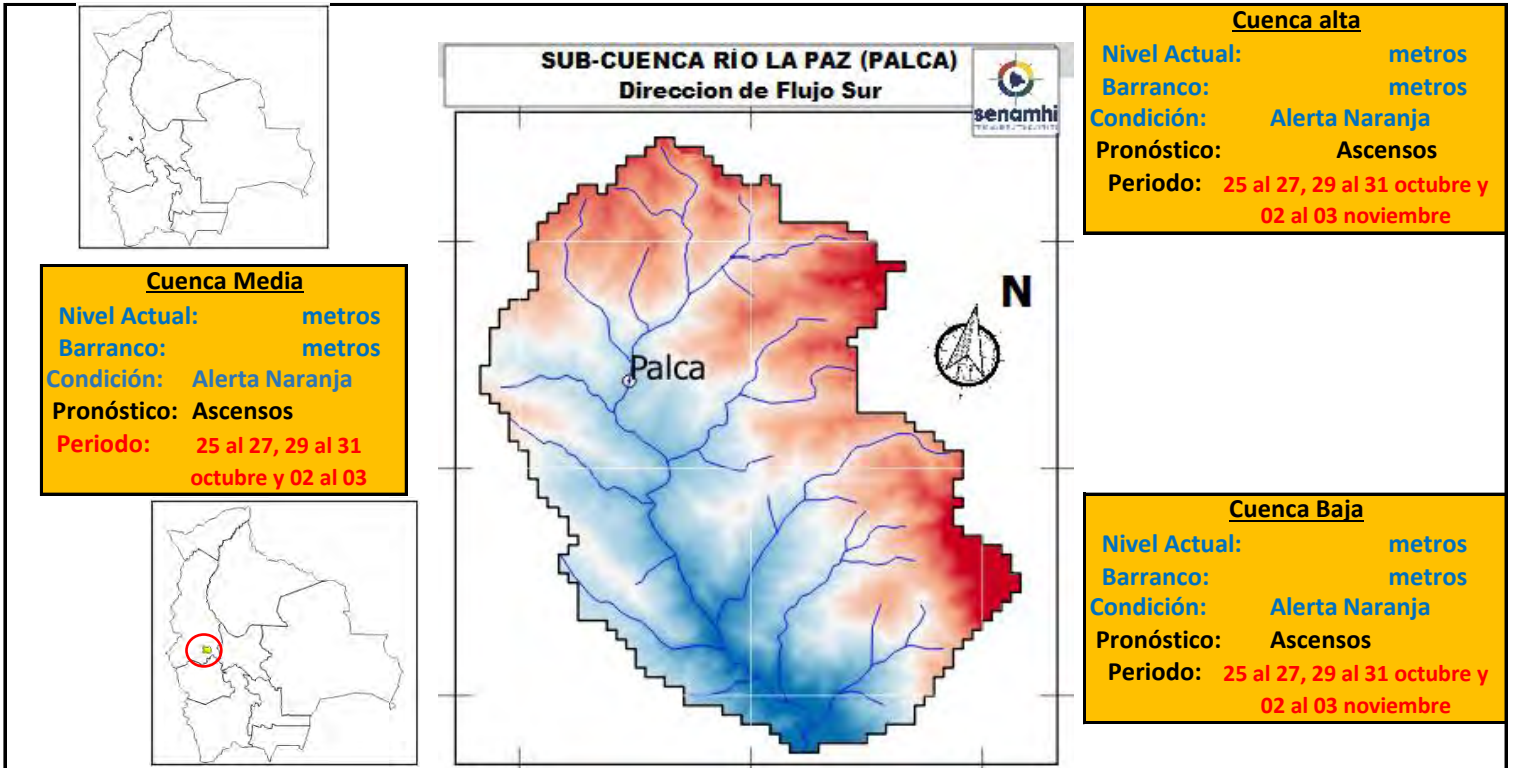
Barranco = Significa cuantos metros falta para desbordar

Pronostico = Es la probabilidad de la predicción futura de los Ríos a partir de las modelaciones hidrológicas

Estacion Hidrometrica que genera pronostico

SUB - CUENCA DEL RÍO LA PAZ (PALCA)

Viernes 25 de octubre de 2024



IMPORTANTE:

Ubicación	Poblados cercanos	Pronóstico Hidrológico		Análisis Hidrológico
		Periodo de ocurrencia	Pronóstico	
Ríos de la cuenca alta	Choquekota, Tacapaya, Palca y Poblaciones cercanas	25 al 27, 29 al 31 octubre y 02 al 03 noviembre	Ascensos	Se presentarán condiciones necesarias para generar ascensos de nivel
Ríos de la cuenca media	Calchani, Lacayani, y poblaciones cercanas	25 al 27, 29 al 31 octubre y 02 al 03 noviembre	Ascensos	Se presentarán condiciones necesarias para generar ascensos de nivel
Ríos de la cuenca baja	Killihuaya, Aramani, Cebollullo y poblaciones cercanas	25 al 27, 29 al 31 octubre y 03 noviembre	Ascensos	Se presentarán condiciones necesarias para generar ascensos de nivel

NOTA: Para obtener mayor información complementaria sobre lluvias revisar el boletín meteorológico (www.senamhi.gob.bo)

ACLARACION DE ALERTAS HIDROLOGICAS

ALERTA AMARILLA	Es el estado normal de los Ríos y donde la intensidad y persistencia de lluvias es baja y por lo tanto no existe riesgo a desbordes para las poblaciones.
ALERTA NARANJA.	Se declara cuando la tendencia ascendente de los niveles de los ríos y la persistencia e intensidad de las lluvias indican la posibilidad de presentar desbordes en las próximas horas. (Para el uso de navegación esta alerta significa que es muy posible poder navegar).
ALERTA ROJA.	Se declara cuando el nivel de los Ríos alcanzan alturas críticas que hacen inminente el desborde, o cuando ya se ha iniciado la inundación.

GLOSARIO

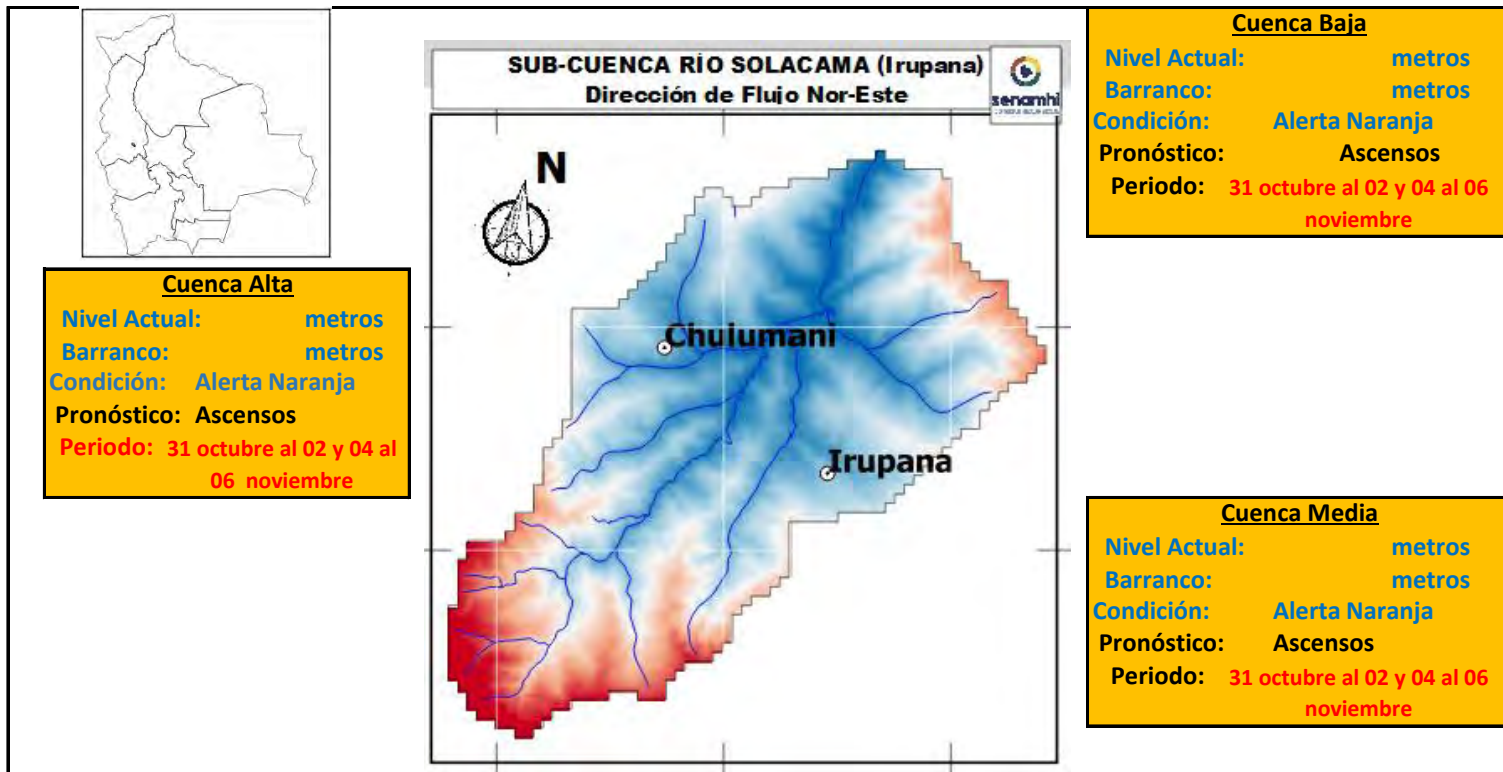
Barranco = Significa cuantos metros falta para desbordar

Pronostico = Es la probabilidad de la predicción futura de los Ríos a partir de las modelaciones hidrológicas

▲ Estación Hidrometrica que genera pronostico

SUB - CUENCA DEL RÍO SOLACAMA (Irupana)

Viernes 25 de octubre de 2024



IMPORTANTE:

Ubicación	Poblados cercanos	Pronóstico Hidrológico		Análisis Hidrológico
		Periodo de ocurrencia	Pronóstico	
Ríos de la cuenca alta	Choquekota, Tacapaya, Palca y Poblaciones cercanas	31 octubre al 02 y 04 al 06 noviembre	Ascensos	Se presentarán condiciones necesarias para generar ascensos de nivel
Ríos de la cuenca media	Calchani, Lacayani, y poblaciones cercanas	31 octubre al 02 y 04 al 06 noviembre	Ascensos	Se presentarán condiciones necesarias para generar ascensos de nivel
Ríos de la cuenca baja	Killihuaya, Aramani, Cebollullo y poblaciones cercanas	31 octubre al 02 y 04 al 06 noviembre	Ascensos	Se presentarán condiciones necesarias para generar ascensos de nivel

NOTA: Para obtener mayor información complementaria sobre lluvias revisar el boletín meteorológico (www.senamhi.gob.bo)

ACLARACION DE ALERTAS HIDROLOGICAS

ALERTA AMARILLA
Es el estado normal de los Ríos y donde la intensidad y persistencia de lluvias es baja y por lo tanto no existe riesgo a desbordes para las poblaciones.

ALERTA NARANJA.
Se declara cuando la tendencia ascendente de los niveles de los ríos y la persistencia e intensidad de las lluvias indican la posibilidad de presentar desbordes en las próximas horas. (Para el uso de navegación esta alerta significa que es muy posible poder navegar).

ALERTA ROJA.
Se declara cuando el nivel de los Ríos alcanzan alturas críticas que hacen inminente el desborde, o cuando ya se ha iniciado la inundación.

GLOSARIO

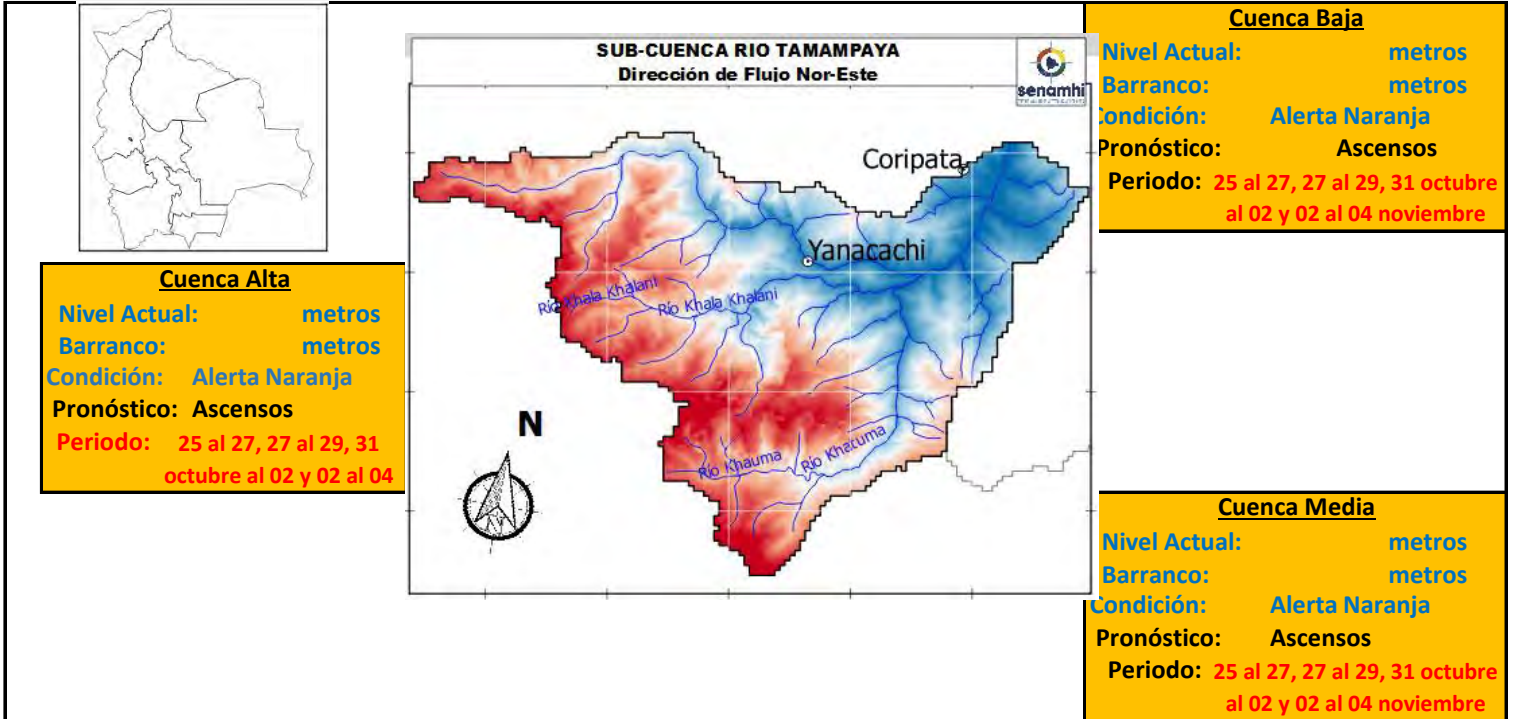
Barranco = Significa cuantos metros falta para desbordar

Pronostico= Es la probabilidad de la predicción futura de los Ríos a partir de las modelaciones hidrológicas

Estacion Hidrometrica que genera pronostico

SUB - CUENCA DEL RÍO TAMAMPAYA

Viernes 25 de octubre de 2024



IMPORTANTE:

Ubicación	Poblados cercanos	Pronóstico Hidrológico		Análisis Hidrológico
		Periodo de ocurrencia	Pronóstico	
Ríos de la cuenca alta	Choquekota, Tacapaya, Palca y Poblaciones cercanas	25 al 27, 27 al 29, 31 octubre al 02 y 02 al 04 noviembre	Ascensos	Se presentarán condiciones necesarias para generar ascensos de nivel
Ríos de la cuenca media	Calchani, Lacayani, y poblaciones cercanas	25 al 27, 27 al 29, 31 octubre al 02 y 02 al 04 noviembre	Ascensos	Se presentarán condiciones necesarias para generar ascensos de nivel
Ríos de la cuenca baja	Killihuaya, Aramani, Cebollullo y poblaciones cercanas	25 al 27, 27 al 29, 31 octubre al 02 y 02 al 04 noviembre	Ascensos	Se presentarán condiciones necesarias para generar ascensos de nivel

NOTA: Para obtener mayor información complementaria sobre lluvias revisar el boletín meteorológico (www.senamhi.gob.bo)

ACLARACION DE ALERTAS HIDROLOGICAS

ALERTA AMARILLA
Es el estado normal de los Ríos y donde la intensidad y persistencia de lluvias es baja y por lo tanto no existe riesgo a desbordos para las poblaciones.

ALERTA NARANJA.
Se declara cuando la tendencia ascendente de los niveles de los ríos y la persistencia e intensidad de las lluvias indican la posibilidad de presentar desbordos en las próximas horas. (Para el uso de navegación esta alerta significa que es muy posible poder navegar).

ALERTA ROJA.
Se declara cuando el nivel de los Ríos alcanzan alturas críticas que hacen inminente el desborde, o cuando ya se ha iniciado la inundación.

GLOSARIO

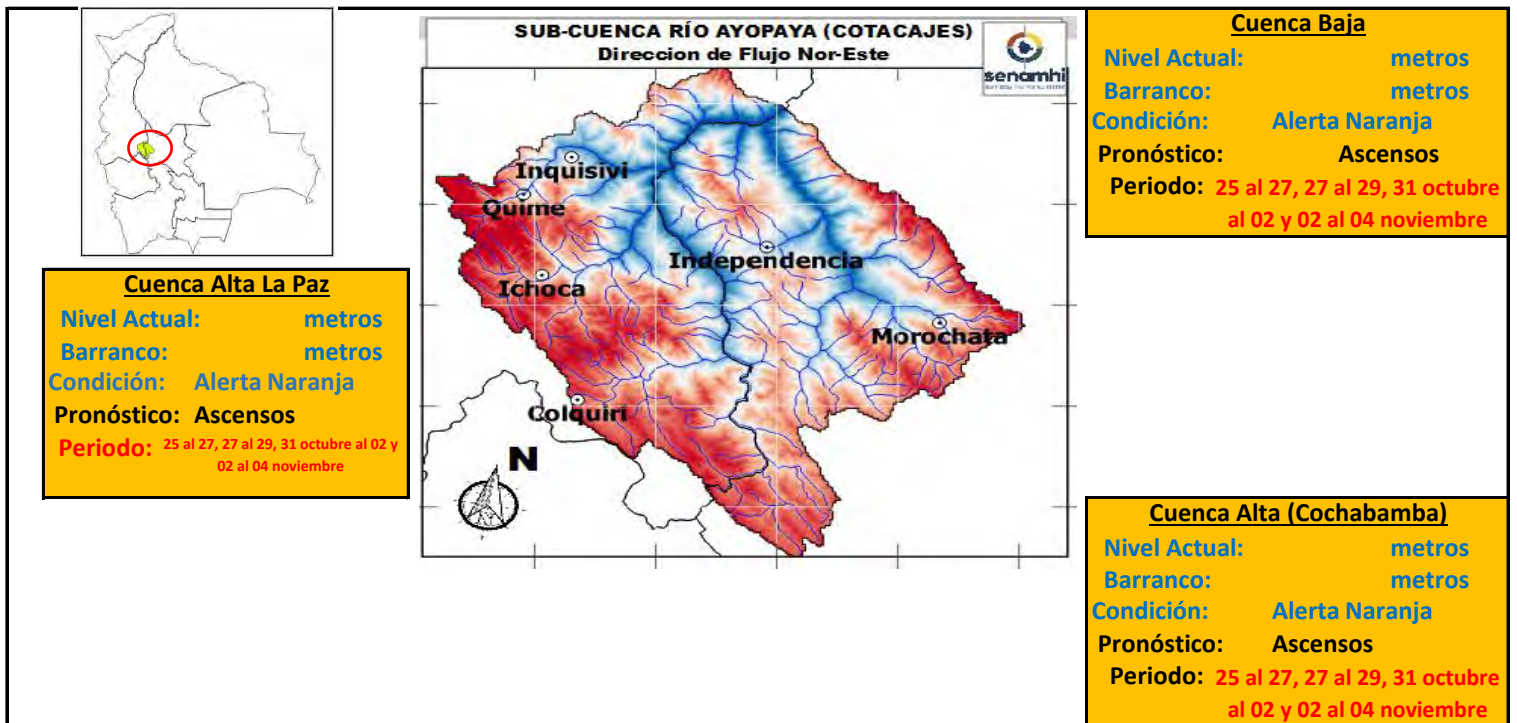
Barranco = Significa cuantos metros falta para desbordar

Pronostico = Es la probabilidad de la predicción futura de los Ríos a partir de las modelaciones hidrológicas

Estación Hidrometrica que genera pronostico

SUB - CUENCA DEL RÍO AYOPAYA (COTACAJES)

Viernes 25 de octubre de 2024



IMPORTANTE:

Ubicación	Poblados cercanos	Pronóstico Hidrológico		Análisis Hidrológico
		Periodo de ocurrencia	Pronóstico	
Ríos de la cuenca alta (La Paz)	Colquiri, Ichoca, Quime, Inquisivi y Poblaciones cercanas	25 al 27, 27 al 29, 31 octubre al 02 y 02 al 04 noviembre	Ascensos	Se presentarán condiciones necesarias para generar ascensos de nivel
Ríos de la cuenca Alta (Cochabamba)	Independencia, Morochata y poblaciones cercanas	25 al 27, 27 al 29, 31 octubre al 02 y 02 al 04 noviembre	Ascensos	Se presentarán condiciones necesarias para generar ascensos de nivel
Ríos de la cuenca baja	poblaciones cercanas	25 al 27, 27 al 29, 31 octubre al 02 y 02 al 04 noviembre	Ascensos	Se presentarán condiciones necesarias para generar ascensos de nivel

NOTA: Para obtener mayor información complementaria sobre lluvias revisar el boletín meteorológico (www.senamhi.gob.bo)

ACLARACION DE ALERTAS HIDROLOGICAS

ALERTA AMARILLA
Es el estado normal de los Ríos y donde la intensidad y persistencia de lluvias es baja y por lo tanto no existe riesgo a desbordes para las poblaciones.

ALERTA NARANJA.
Se declara cuando la tendencia ascendente de los niveles de los ríos y la persistencia e intensidad de las lluvias indican la posibilidad de presentar desbordes en las próximas horas. (Para el uso de navegación esta alerta significa que es muy posible poder navegar).

ALERTA ROJA.
Se declara cuando el nivel de los Ríos alcanzan alturas críticas que hacen inminente el desborde, o cuando ya se ha iniciado la inundación.

GLOSARIO

Barranco = Significa cuantos metros falta para desbordar

Pronostico= Es la probabilidad de la predicción futura de los Ríos a partir de las modelaciones hidrológicas

Estación Hidrometrica que genera pronostico



senamhi

SERVICIO NACIONAL DE METEOROLOGÍA E HIDROLOGÍA

**SERVICIO NACIONAL DE METEOROLOGÍA E HIDROLOGÍA
SENAMHI - BOLIVIA**

BOLETÍN DE PRONÓSTICO HIDROLÓGICO

PANDO

**Cuencas de los ríos: Acre, Tahuamanu, Madre
de Dios y Abuná**



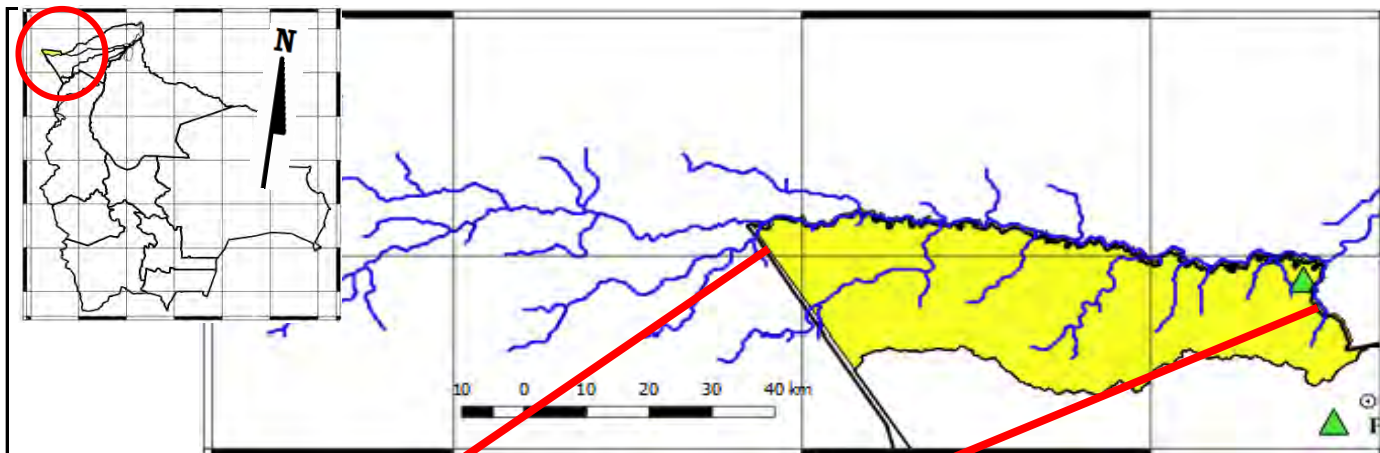
UNIDAD DE PRONÓSTICOS HIDROLÓGICOS



ESTADO PLURINACIONAL DE
BOLIVIA

CUENCA DEL RÍO ACRE

Viernes 25 de octubre de 2024



Río Acre: Bolpebra
 Nivel Actual: **3.90** metros
 Barranco: **7.40** metros
 Condición: **Alerta Amarilla**
 Pronóstico: censos muy le
 Periodo: 27 al 29, 29 al 31 octubre y 01 al 03 noviembre

Río Acre: Cobija
 Nivel Actual: **1.38** metros
 Barranco: **9.92** metros
 Condición: **Alerta Amarilla**
 Pronóstico: censos muy le
 Periodo: 27 al 29, 29 al 31 octubre y 01 al 03 noviembre

Alerta Roja: 11.30 metros

Ubicación	Poblados cercanos	Pronóstico Hidrológico		Análisis Hidrológico
		Periodo de ocurrencia	Pronóstico	
Ríos de la cuenca río Acre	Cobija y comunidades cercanas	27 al 29, 29 al 31 octubre y 01 al 03 noviembre	Ascensos muy leves	Se presentarán condiciones necesarias para generar ascensos de nivel

ACLARACION DE ALERTAS HIDROLOGICAS

ALERTA AMARILLA
Es el estado normal de los Rios donde la intensidad y persistencia de lluvias es baja, por lo tanto no existe riesgo a desbordes.

ALERTA NARANJA.
Se declara cuando la tendencia ascendente de los niveles de los rios y la persistencia e intensidad de las lluvias indican la posibilidad de presentar desbordes en las próximas horas. (Para el uso de navegación esta alerta significa que es posible navegar).

ALERTA ROJA.
Se declara cuando el nivel de los Ríos alcanzan alturas críticas que hacen inminente el desborde, o cuando ya se ha iniciado la inundación.

NIVELES DE ALERTA EN METROS

RIO	ESTACION	ALERTA ROJA	ALERTA NARANJA	ALERTA AMARILLA
Acre	Bolpebra	11.30	9.00	3.00
Tahuamanu	Porvenir	6.50	4.80	1.80
Madre de Dios	El Sena	8.00	6.50	2.00
Beni	Riberalta	10.0	8.00	2.00
Beni	Cachuella Esperanza	10.0	8.00	2.00

GLOSARIO

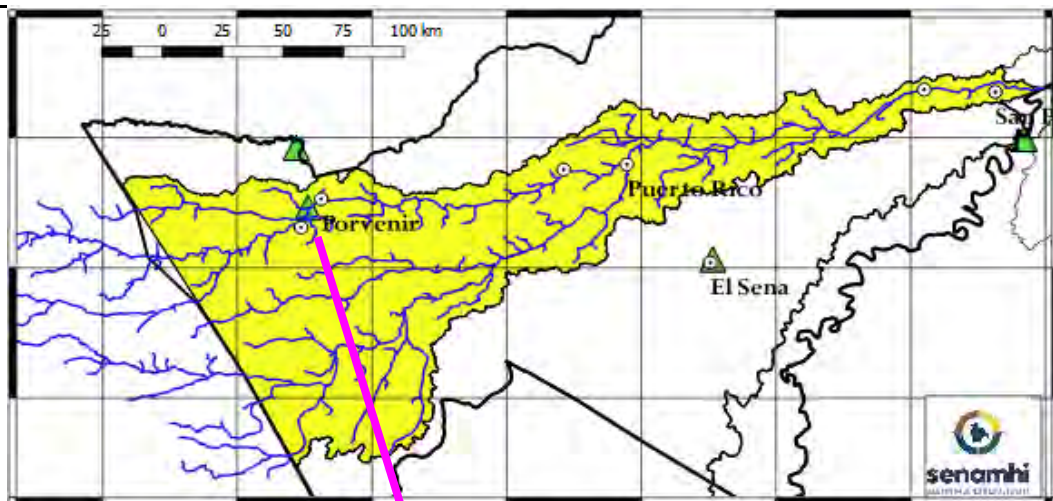
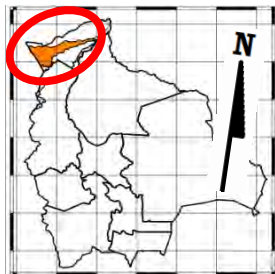
Barranco = Significa cuantos metros falta para desbordar

Pronostico= Es la probabilidad de la prediccion futura de los Rios a partir de las modelaciones hidrologicas

Estacion Hidrometrica que genera pronostico

CUENCA DEL RÍO TAHUAMANU

Viernes 25 de octubre de 2024



Río Tahuamanu: Porvenir
Nivel Actual: metros
Barranco: metros
Condición: **Alerta Amarilla**
Pronóstico: **Ascensos muy leves**
Periodo: 27 al 29, 29 al 31 octubre y 01 al 03 noviembre

Alerta Roja: 12.00 metros

Ubicación	Poblados cercanos	Pronóstico Hidrológico		Análisis Hidrológico
		Periodo de ocurrencia	Pronóstico	
Cuenca alta	Porvenir, Filadelfia, Puerto Rico y Comunidades Cercanas	27 al 29, 29 al 31 octubre y 01 al 03 noviembre	Ascensos muy leves	Se presentarán condiciones necesarias para generar ascensos de nivel
Cuenca Media		27 al 29, 29 al 31 octubre y 01 al 03 noviembre	Ascensos muy leves	Se presentarán condiciones necesarias para generar ascensos de nivel
Cuenca Baja		27 al 29, 29 al 31 octubre y 01 al 03 noviembre	Ascensos muy leves	Se presentarán condiciones necesarias para generar ascensos de nivel

ACLARACION DE ALERTAS HIDROLOGICAS

ALERTA AMARILLA
Es el estado normal de los Rios donde la intensidad y persistencia de lluvias es baja, por lo tanto no existe riesgo a desbordes.

ALERTA NARANJA.
Se declara cuando la tendencia ascendente de los niveles de los rios y la persistencia e intensidad de las lluvias indican la posibilidad de presentar desbordes en las próximas horas. (Para el uso de navegación esta alerta significa que es posible navegar).

ALERTA ROJA.
Se declara cuando el nivel de los Rios alcanzan alturas críticas que hacen inminente el desborde, o cuando ya se ha iniciado la inundación.

NIVELES DE ALERTA EN METROS

RIO	ESTACION	ALERTA ROJA	ALERTA NARANJA	ALERTA AMARILLA
Acre	Bolpebra	11.30	9.00	3.00
Tahuamanu	Porvenir	6.50	4.80	1.80
Madre de Dios	El Sena	8.00	6.50	2.00
Beni	Riberalta	10.0	8.00	2.00
Beni	Cachuella Esperanza	10.0	8.00	2.00

GLOSARIO

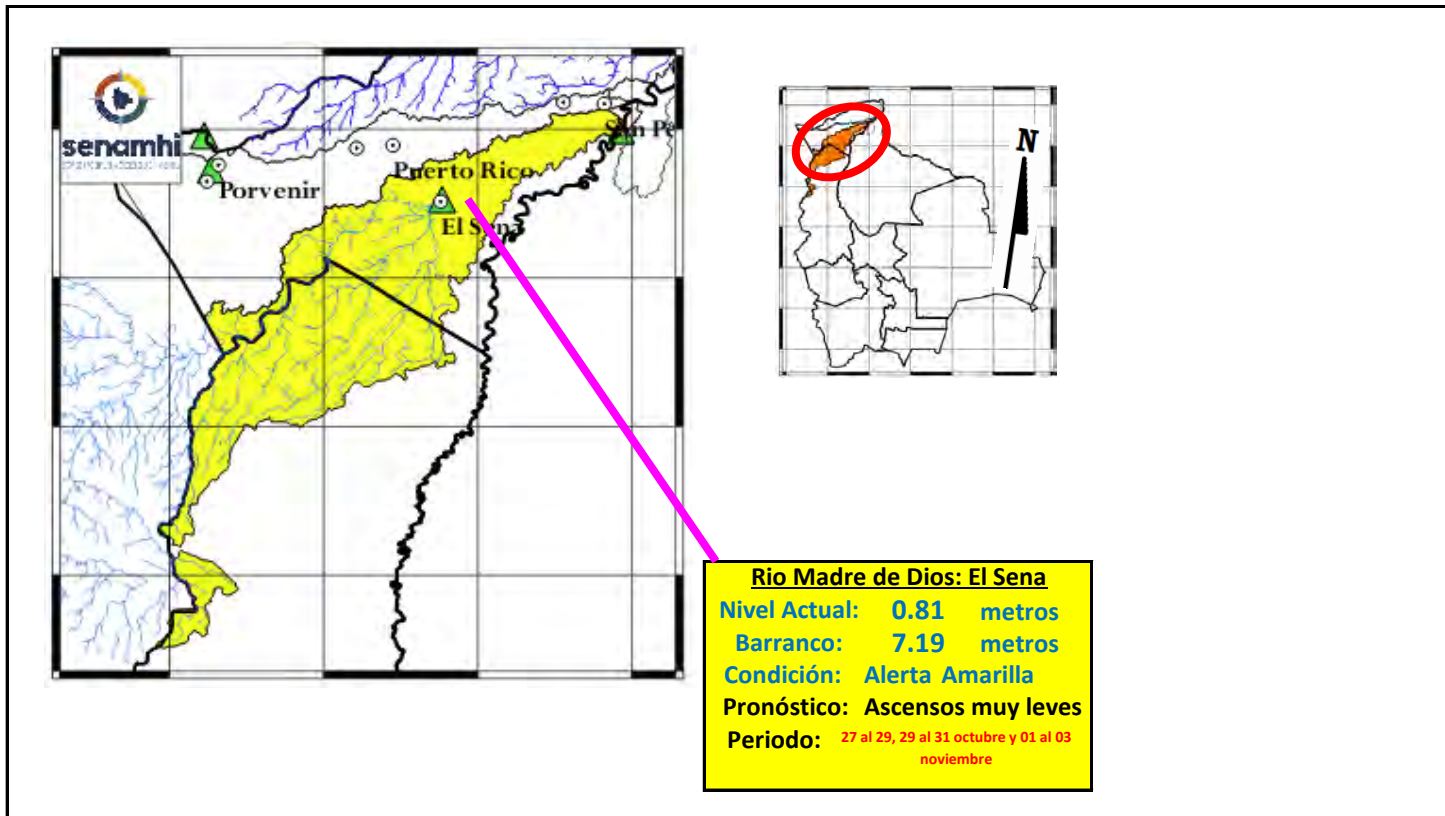
Barranco = Significa cuantos metros falta para desbordar

Pronostico= Es la probabilidad de la prediccion futura de los Rios a partir de las modelaciones hidrológicas

Estacion Hidrometrica que genera pronostico

CUENCA DEL RÍO MADRE DE DIOS

Viernes 25 de octubre de 2024



Ubicación	Poblados cercanos	Pronóstico Hidrológico		Análisis Hidrológico
		Periodo de ocurrencia	Pronóstico	
Cuenca Alta	El Sena, Chivé y Poblaciones Cercanas	27 al 29, 29 al 31 octubre y 01 al 03 noviembre	Ascensos muy leves	Se presentarán condiciones necesarias para generar ascensos de nivel
Cuenca Media		27 al 29, 29 al 31 octubre y 01 al 03 noviembre	Ascensos muy leves	Se presentarán condiciones necesarias para generar ascensos de nivel
Cuenca Baja		27 al 29, 29 al 31 octubre y 01 al 03 noviembre	Ascensos muy leves	Se presentarán condiciones necesarias para generar ascensos de nivel

ACLARACION DE ALERTAS HIDROLOGICAS

ALERTA AMARILLA
Es el estado normal de los Rios donde la intensidad y persistencia de lluvias es baja, por lo tanto no existe riesgo a desbordes.

ALERTA NARANJA.
Se declara cuando la tendencia ascendente de los niveles de los rios y la persistencia e intensidad de las lluvias indican la posibilidad de presentar desbordes en las próximas horas. (Para el uso de navegación esta alerta significa que es posible navegar).

ALERTA ROJA.
Se declara cuando el nivel de los Rios alcanzan alturas críticas que hacen inminente el desborde, o cuando ya se ha iniciado la inundación.

NIVELES DE ALERTA EN METROS

RIO	ESTACION	ALERTA ROJA	ALERTA NARANJA	ALERTA AMARILLA
Acre	Bolpebra	11.30	9.00	3.00
Tahuamanu	Porvenir	6.50	4.80	1.80
Madre de Dios	El Sena	8.00	6.50	2.00
Beni	Riberalta	10.0	8.00	2.00
Beni	Cachuella Esperanza	10.0	8.00	2.00

GLOSARIO

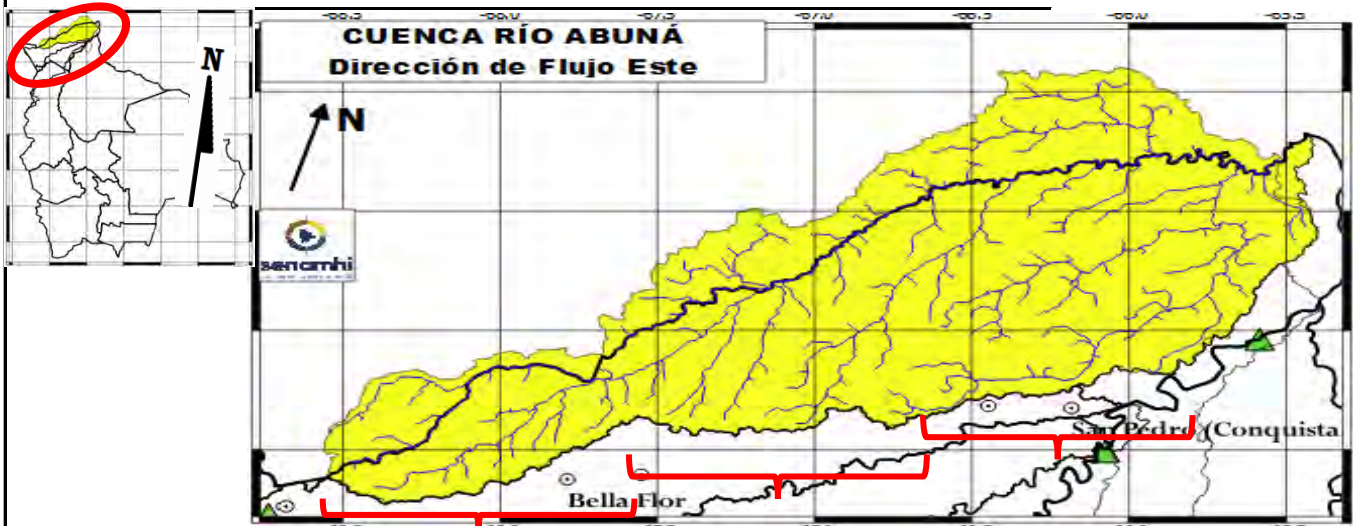
Barranco = Significa cuantos metros falta para desbordar

Pronostico= Es la probabilidad de la prediccion futura de los Rios a partir de las modelaciones hidrológicas

Estacion Hidrometrica que genera pronostico

CUENCA DEL RÍO ABUNÁ

Viernes 25 de octubre de 2024



Cuenca Alta

Nivel Actual: metros
Barranco: metros
Condición: **Alerta Amarilla**
Pronóstico: Ascensos muy leves
Periodo: 27 al 29, 29 al 31 octubre y 01 al 03 noviembre

Cuenca Media

Nivel Actual: metros
Barranco: metros
Condición: **Alerta Amarilla**
Pronóstico: Ascensos muy leves
Periodo: 27 al 29, 29 al 31 octubre y 01 al 03 noviembre

Cuenca Baja

Nivel Actual: metros
Barranco: metros
Condición: **Alerta Amarilla**
Pronóstico: Ascensos muy leves
Periodo: 27 al 29, 29 al 31 octubre y 01 al 03 noviembre

Ubicación	Poblados cercanos	Pronóstico Hidrológico		Análisis Hidrológico
		Periodo de ocurrencia	Pronóstico	
Cuenca Alta	Santa Rosa del Abuná, y poblaciones cercanas	27 al 29, 29 al 31 octubre y 01 al 03 noviembre	Ascensos muy leves	Se presentarán condiciones necesarias para generar ascensos de nivel
Cuenca Media		27 al 29, 29 al 31 octubre y 01 al 03 noviembre	Ascensos muy leves	Se presentarán condiciones necesarias para generar ascensos de nivel
Cuenca Baja		27 al 29, 29 al 31 octubre y 01 al 03 noviembre	Ascensos muy leves	Se presentarán condiciones necesarias para generar ascensos de nivel

NOTA: Para obtener mayor información complementaria sobre lluvias revisar el boletín meteorológico (www.senamhi.gob.bo)

ACLARACION DE ALERTAS HIDROLOGICAS

ALERTA AMARILLA
Es el estado normal de los Rios donde la intensidad y persistencia de lluvias es baja, por lo tanto no existe riesgo a desbordes.

ALERTA NARANJA.
Se declara cuando la tendencia ascendente de los niveles de los rios y la persistencia e intensidad de las lluvias indican la posibilidad de presentar desbordes en las próximas horas. (Para el uso de navegación esta alerta significa que es posible navegar).

ALERTA ROJA.
Se declara cuando el nivel de los Rios alcanzan alturas críticas que hacen inminente el desborde, o cuando ya se ha iniciado la inundación.

NIVELES DE ALERTA EN METROS

RIO	ESTACION	ALERTA ROJA	ALERTA NARANJA	ALERTA AMARILLA
Acre	Bolpebra	11.30	9.00	3.00
Tahuamanu	Porvenir	6.50	4.80	1.80
Madre de Dios	El Sena	8.00	6.50	2.00
Beni	Riberalta	10.0	8.00	2.00
Beni	Cachuella Esperanza	10.0	8.00	2.00

GLOSARIO

Barranco = Significa cuantos metros falta para desbordar

Pronostico = Es la probabilidad de la predicción futura de los Rios a partir de las modelaciones hidrológicas

Estación Hidrométrica que genera pronóstico



senamhi

SERVICIO NACIONAL DE METEOROLOGÍA E HIDROLOGÍA

**SERVICIO NACIONAL DE METEOROLOGÍA E HIDROLOGÍA
SENAMHI - BOLIVIA**

BOLETÍN DE PRONÓSTICO HIDROLÓGICO

ORURO

**Cuencas de los ríos: Desaguadero, Lago
Poopó y Lauca**

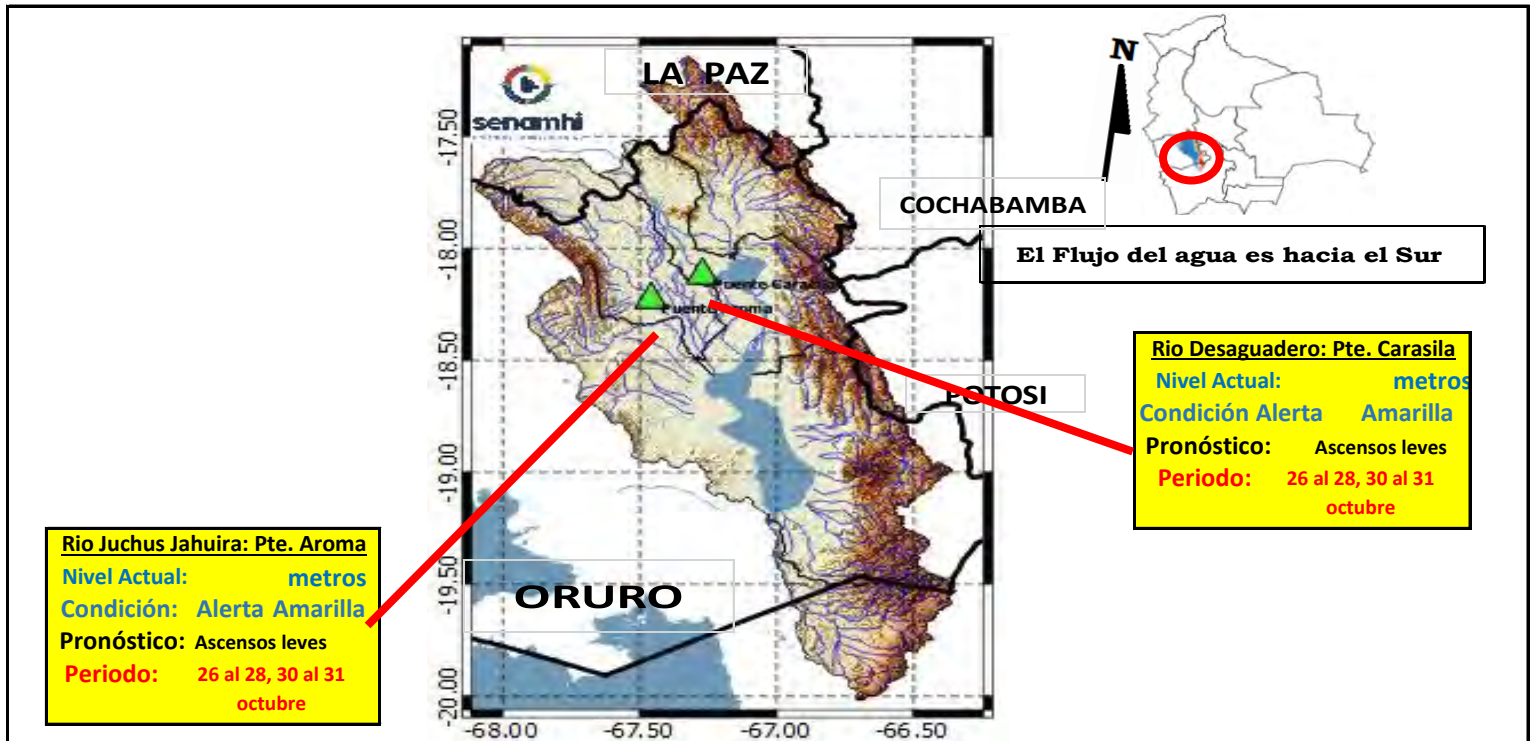


UNIDAD DE PRONÓSTICOS HIDROLÓGICOS



CUENCA DEL LAGO POOPÓ

Viernes 25 de octubre de 2024



IMPORTANTE: En general se espera el siguiente comportamiento:

Ubicación	Poblados cercanos	Pronóstico Hidrológico		Análisis Hidrológico
		Periodo de ocurrencia	Pronóstico	
Ríos de la cuenca alta, media y baja	Oruro, Toledo, El Choro, Caracollo, Eucaliptus, Antequera y comunidades cercanas	26 al 28, 30 al 31 octubre	Ascensos leves	Se presentarán condiciones necesarias para generar ascensos de nivel

NOTA: Para obtener mayor información complementaria sobre lluvias revisar el boletín meteorológico (www.senamhi.gob.bo)

ACLARACION DE ALERTAS HIDROLOGICAS

ALERTA AMARILLA
Es el estado normal de los Ríos donde la intensidad y persistencia de lluvias es baja, por lo tanto no existe riesgo a desbordes.

ALERTA NARANJA.
Se declara cuando la tendencia ascendente de los niveles de los ríos y la persistencia e intensidad de las lluvias indican la posibilidad de presentar desbordes en las próximas horas. (Para el uso de navegación esta alerta significa que es posible navegar).

ALERTA ROJA.
Se declara cuando el nivel de los Ríos alcanzan alturas críticas que hacen inminente el desborde, o cuando ya se ha iniciado la inundación.

GLOSARIO

Barranco = Significa cuantos metros falta para desbordar

Pronostico= Es la probabilidad de la predicción futura de los Ríos a partir de las modelaciones hidrológicas

▲ Estacion Hidrometrica que genera pronostico

CUENCA RÍO LAUCA
Viernes 25 de octubre de 2024

Cuenca Alta y Media
Condición: Alerta Amarilla
Pronóstico: Ascensos leves
Periodo: 26 al 28, 30 al 31 octubre

Cuenca Baja
Condición: Alerta Amarilla
Pronóstico: Ascensos leves
Periodo: 26 al 28, 30 al 31 octubre



IMPORTANTE: En general se espera el siguiente comportamiento:

Ubicación	Poblados cercanos	Pronóstico Hidrológico		Análisis Hidrológico
		Periodo de ocurrencia	Pronóstico	
Ríos de la cuenca alta, media y baja	Curahara de Carangas, Turco, Culto, Sullka Pumiri, Yunguyo, Chipaya y comunidades cercanas	26 al 28, 30 al 31 octubre	Ascensos leves	Se presentarán condiciones necesarias para generar ascensos de nivel

NOTA: Para obtener mayor información complementaria sobre lluvias revisar el boletín meteorológico (www.senamhi.gob.bo)

ACLARACION DE ALERTAS HIDROLOGICAS

ALERTA AMARILLA	Es el estado normal de los Ríos donde la intensidad y persistencia de lluvias es baja, por lo tanto no existe riesgo a desbordes.
ALERTA NARANJA.	Se declara cuando la tendencia ascendente de los niveles de los ríos y la persistencia e intensidad de las lluvias indican la posibilidad de presentar desbordes en las próximas horas. (Para el uso de navegación esta alerta significa que es posible navegar).
ALERTA ROJA.	Se declara cuando el nivel de los Ríos alcanzan alturas críticas que hacen inminente el desborde, o cuando ya se ha iniciado la inundación.

GLOSARIO

Barranco = Significa cuantos metros falta para desbordar

Pronostico= Es la probabilidad de la predicción futura de los Ríos a partir de las modelaciones hidrológicas

▲ Estacion Hidrometrica que genera pronostico



senamhi

SERVICIO NACIONAL DE METEOROLOGÍA E HIDROLOGÍA

**SERVICIO NACIONAL DE METEOROLOGÍA E HIDROLOGÍA
SENAMHI - BOLIVIA**

BOLETÍN DE PRONÓSTICO HIDROLÓGICO

POTOSÍ

**Cuencas de los ríos: San Juan del Oro, Tupiza,
Tumúsla, Alto Pilcomayo y Chayanta**

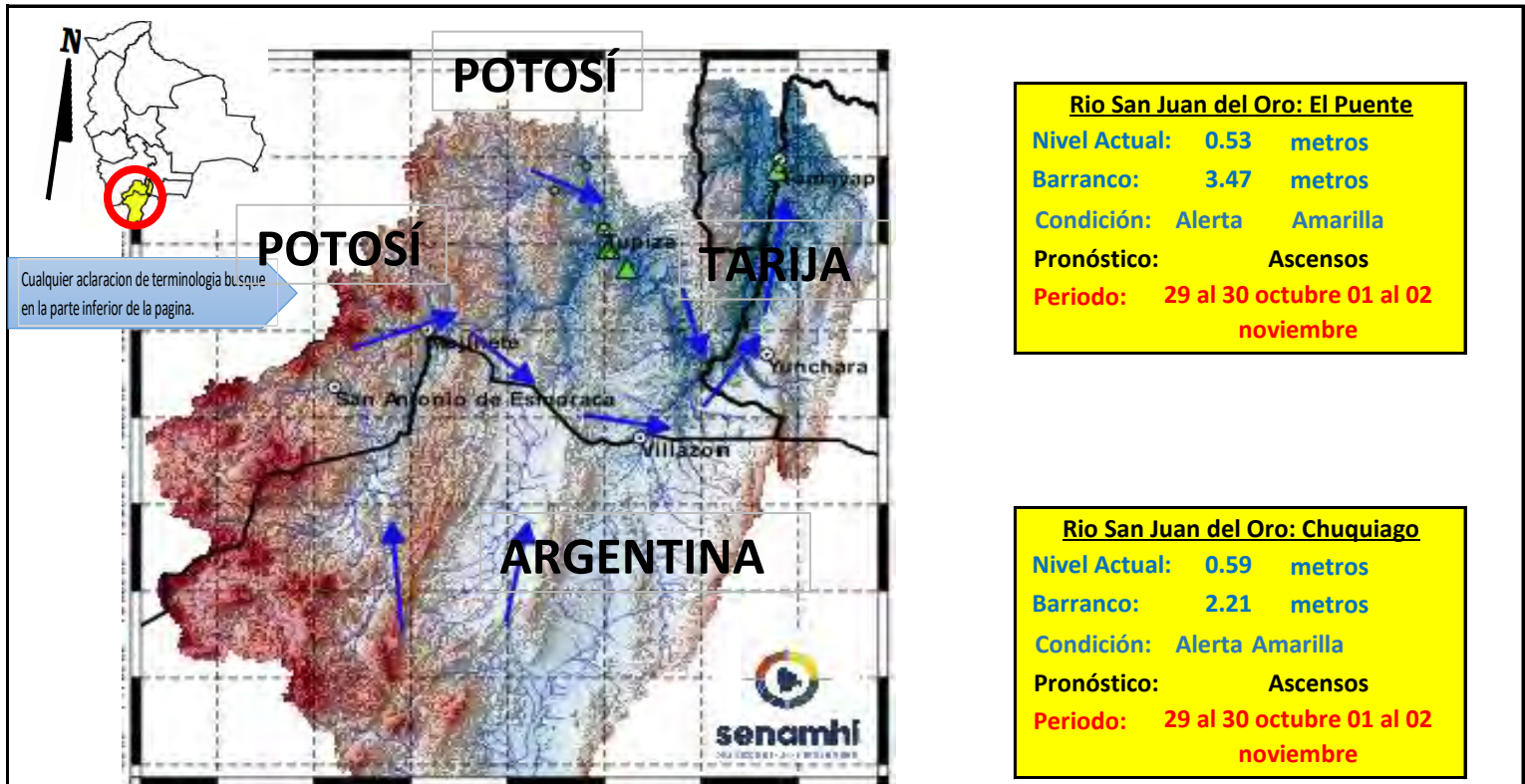


UNIDAD DE PRONÓSTICOS HIDROLÓGICOS



CUENCA DEL RÍO SAN JUAN DEL ORO

Viernes 25 de octubre de 2024



IMPORTANTE: En general se espera el siguiente comportamiento:

Ubicación	Poblados cercanos	Pronóstico Hidrológico		Análisis Hidrológico
		Periodo de ocurrencia	Pronóstico	
Ríos de la cuenca alta y media	Tupiza, Chuquiago, San Antonio de Esmoruco, Mojinete, Villazón, Yunchará,	29 al 30 octubre 01 al 02 noviembre	Ascensos	Se presentarán condiciones necesarias para generar ascensos de nivel
Ríos de la cuenca baja	Las carretas, y comunidades cercanas.	29 al 30 octubre 01 al 02 noviembre	Ascensos	Se presentarán condiciones necesarias para generar ascensos de nivel

ACLARACION DE ALERTAS HIDROLOGICAS

ALERTA AMARILLA
Es el estado normal de los Ríos donde la intensidad y persistencia de lluvias es baja, por lo tanto no existe riesgo a desbordes.

ALERTA NARANJA.
Se declara cuando la tendencia ascendente de los niveles de los ríos y la persistencia e intensidad de las lluvias indican la posibilidad de presentar desbordes en las próximas horas. (Para el uso de navegación esta alerta significa que es posible navegar).

ALERTA ROJA.
Se declara cuando el nivel de los Ríos alcanzan alturas críticas que hacen inminente el desborde, o cuando ya se ha iniciado la inundación.

UMBRALES DE ALERTA EN METROS

ESTACION	RIO	ALERTA ROJA	ALERTA NARANJA	ALERTA AMARILLA
Chuquiago	San Juan del Oro	2.80	1.50	0.90
El Puente	San Juan del Oro	3.80	2.80	1.80

GLOSARIO

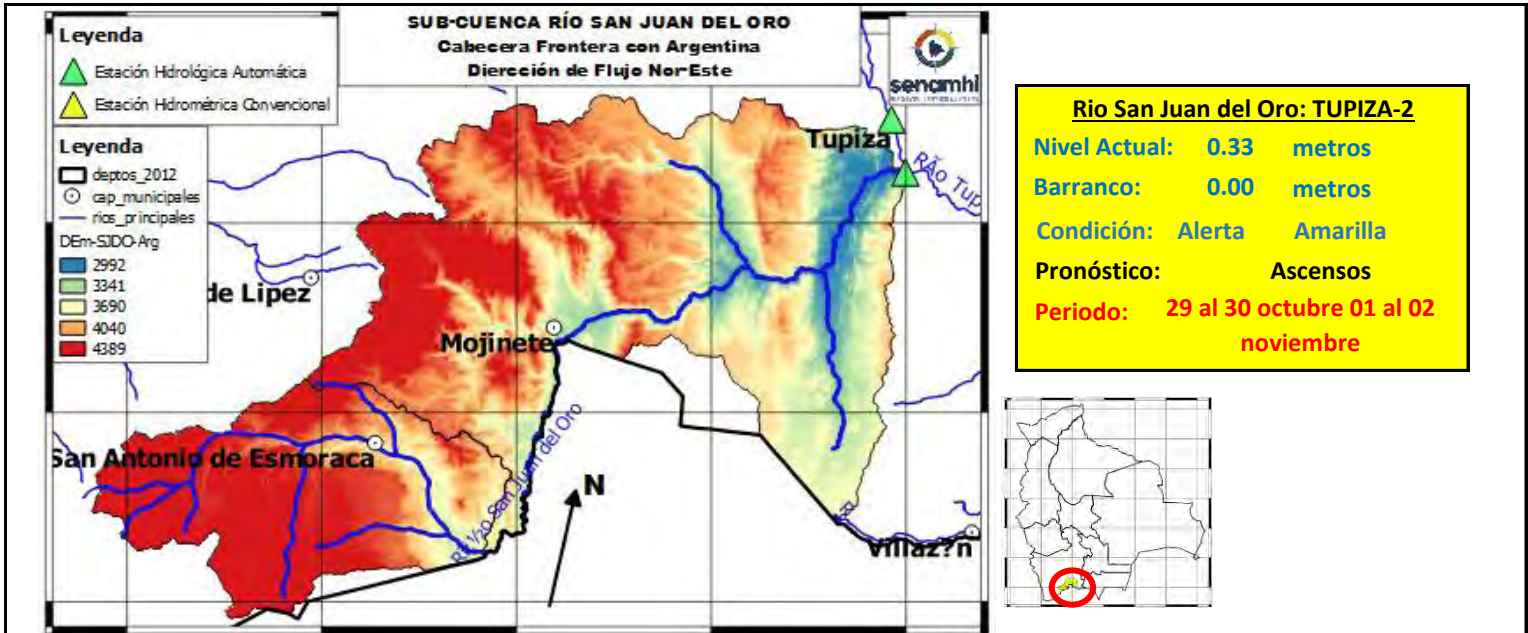
Barranco = Significa cuantos metros falta para desbordar

Pronóstico = Es la probabilidad de la predicción futura de los Ríos a partir de las modelaciones hidrológicas

Estacion Hidrometrica que genera pronostico

SUB - CUENCA DEL RÍO SAN JUAN DEL ORO (Frontera con Argentina)

Viernes 25 de octubre de 2024



	23/10/2024	24/10/2024	25/10/2024	26/10/2024	27/10/2024	28/10/2024
Nivel Tupiza-2	0.34	0.33	0.33			
Caudal Estancia	83.01	68.58	14.43	277.83	316.65	344.48
Caudal Mojinete	69.36	58.57	10.16	219.56	254.14	298.01

IMPORANTE: En general se espera el siguiente comportamiento:

Ubicación	Poblados cercanos	Pronóstico Hidrológico		Análisis Hidrológico
		Periodo de ocurrencia	Pronóstico	
Ríos de la cuenca alta y media	San Antonio de Esmoruco, Mojinete y comunidades cercanas.	29 al 30 octubre 01 al 02 noviembre	Ascensos	Se presentarán condiciones necesarias para generar ascensos de nivel
Ríos de la cuenca baja		29 al 30 octubre 01 al 02 noviembre	Ascensos	Se presentarán condiciones necesarias para generar ascensos de nivel

ACLARACION DE ALERTAS HIDROLOGICAS

ALERTA AMARILLA
Es el estado normal de los Rios donde la intensidad y persistencia de lluvias es baja, por lo tanto no existe riesgo a desbordes.

ALERTA NARANJA.
Se declara cuando la tendencia ascendente de los niveles de los rios y la persistencia e intensidad de las lluvias indican la posibilidad de presentar desbordes en las próximas horas. (Para el uso de navegación esta alerta significa que es posible navegar).

ALERTA ROJA.
Se declara cuando el nivel de los Rios alcanzan alturas críticas que hacen inminente el desborde, o cuando ya se ha iniciado la inundación.

GLOSARIO

Barranco = Significa cuantos metros falta para desbordar

Pronostico= Es la probabilidad de la prediccion futura de los Rios a partir de las modelaciones hidrológicas

▲ Estacion Hidrometrica que genera pronostico

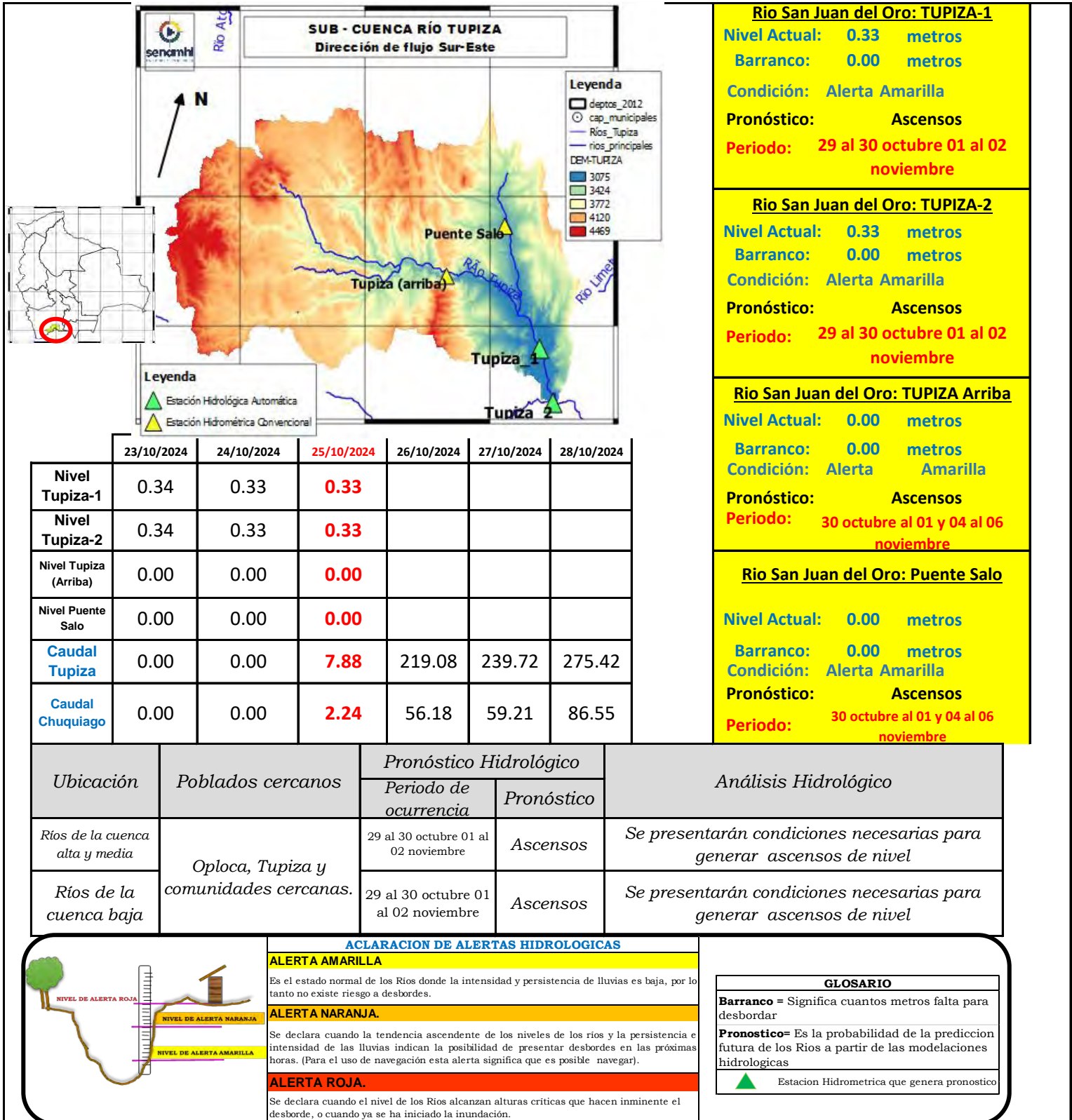
MINISTERIO MEDIO AMBIENTE Y AGUA
SERVICIO NACIOANL DE METEOROLOGIA E HIDROLOGIA

Calle Reyes Ortiz No 41 – Fax 591 – 2 – 2392413 - Telefono: 2355824 – 2129586 Web: www.senamhi.gob.bo / e-mail: dirmethi@senamhi.gob.bo

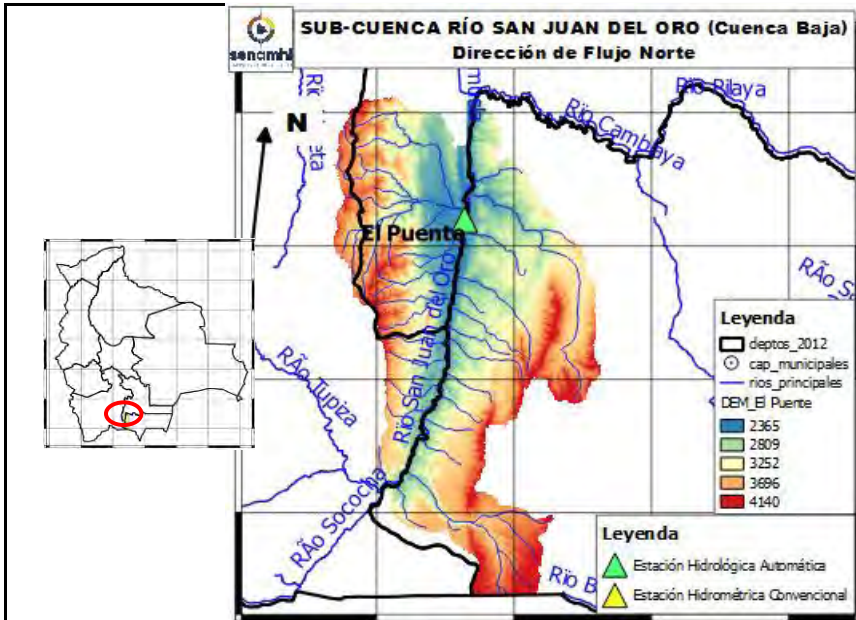
La Paz - Bolivia

SUB - CUENCA DEL RÍO TUPIZA

Viernes 25 de octubre de 2024



SUB - CUENCA DEL RÍO SAN JUAN DEL ORO (Cuenca Baja-EI Puente)
Viernes 25 de octubre de 2024



Río San Juan del Oro: El Puente

Nivel Actual: 0.53 metros
Barranco: 0.00 metros
Caudal Actual: 28.12 m3/s
Condición: Alerta Amarilla
Pronóstico: Ascensos
Periodo: 29 al 30 octubre 01 al 02 noviembre

Río San Juan del Oro: El Molino

Nivel Actual: metros
Barranco: metros
Caudal Actual: 0.37 m3/s
Condición: Alerta Amarilla
Pronóstico: Ascensos
Periodo: 29 al 30 octubre 01 al 02 noviembre

	23/10/2024	24/10/2024	25/10/2024	26/10/2024	27/10/2024	28/10/2024
Nivel El Puente	0.52	0.52	0.53			
Caudal El Puente	158.25	162.65	28.12	239.58	241.03	254.33
Caudal El Molino	5.61	3.75	0.37	47.88	42.19	50.24

IMPORTANTE: En general se espera el siguiente comportamiento:

Ubicación	Poblados cercanos	Pronóstico Hidrológico		Análisis Hidrológico
		Periodo de ocurrencia	Pronóstico	
Ríos de la cuenca alta y media	El Puente, El Molino y comunidades cercanas.	29 al 30 octubre 01 al 02 noviembre	Ascensos	Se presentarán condiciones necesarias para generar ascensos de nivel
Ríos de la cuenca baja		29 al 30 octubre 01 al 02 noviembre	Ascensos	Se presentarán condiciones necesarias para generar ascensos de nivel



ACLARACION DE ALERTAS HIDROLOGICAS

ALERTA AMARILLA

Es el estado normal de los Ríos donde la intensidad y persistencia de lluvias es baja, por lo tanto no existe riesgo a desbordes.

ALERTA NARANJA.

Se declara cuando la tendencia ascendente de los niveles de los ríos y la persistencia e intensidad de las lluvias indican la posibilidad de presentar desbordes en las próximas horas. (Para el uso de navegación esta alerta significa que es posible navegar).

ALERTA ROJA.

Se declara cuando el nivel de los Ríos alcanzan alturas críticas que hacen inminente el desborde, o cuando ya se ha iniciado la inundación.

GLOSARIO

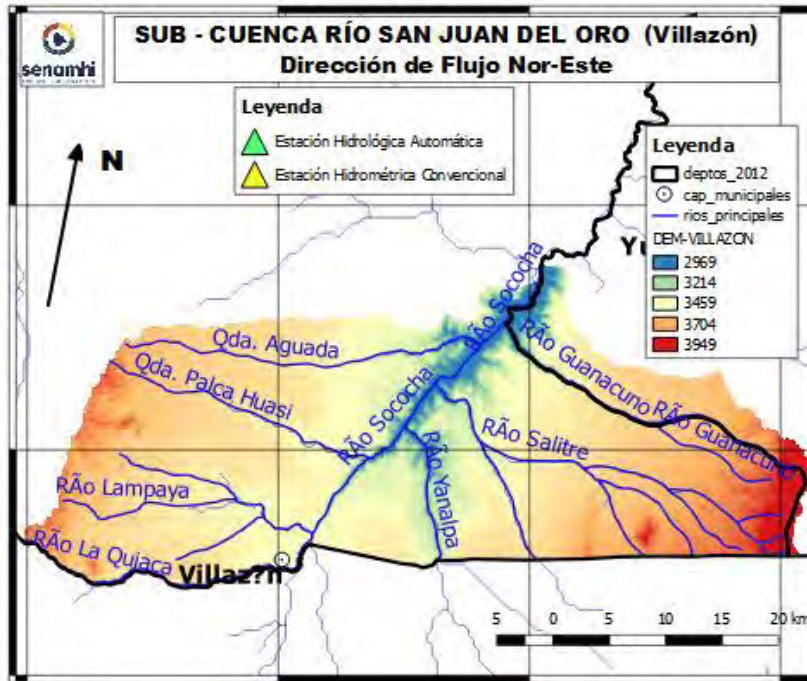
Barranco = Significa cuantos metros falta para desbordar

Pronostico= Es la probabilidad de la predicción futura de los Ríos a partir de las modelaciones hidrológicas

▲ Estación Hidrométrica que genera pronostico

SUB - CUENCA DEL RÍO SAN JUAN DEL ORO (Villazón)

Viernes 25 de octubre de 2024



Río San Juan del Oro: Villazón

Nivel Actual: metros

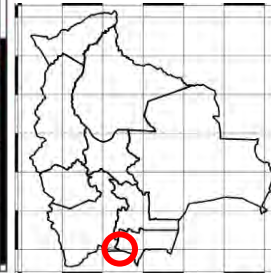
Barranco: metros

Caudal Actual: 2.29 m³/s

Condición: Alerta Amarilla

Pronóstico: Ascensos

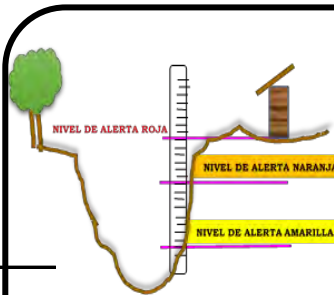
Periodo: 29 al 30 octubre 01 al 02 noviembre



	23/10/2024	24/10/2024	25/10/2024	26/10/2024	27/10/2024	28/10/2024
Nivel Villazon						
Caudal Villazón	6.95	4.67	2.29	164.31	214.22	253.03

IMPORTANTE: En general se espera el siguiente comportamiento:

Ubicación	Poblados cercanos	Pronóstico Hidrológico		Análisis Hidrológico
		Periodo de ocurrencia	Pronóstico	
Ríos de la cuenca alta y media	Villazón y comunidades cercanas.	29 al 30 octubre 01 al 02 noviembre	Ascensos	Se presentarán condiciones necesarias para generar ascensos de nivel
Ríos de la cuenca baja		29 al 30 octubre 01 al 02 noviembre	Ascensos	Se presentarán condiciones necesarias para generar ascensos de nivel



ACLARACION DE ALERTAS HIDROLOGICAS

ALERTA AMARILLA

Es el estado normal de los Ríos donde la intensidad y persistencia de lluvias es baja, por lo tanto no existe riesgo a desbordes.

ALERTA NARANJA.

Se declara cuando la tendencia ascendente de los niveles de los ríos y la persistencia e intensidad de las lluvias indican la posibilidad de presentar desbordes en las próximas horas. (Para el uso de navegación esta alerta significa que es posible navegar).

ALERTA ROJA.

Se declara cuando el nivel de los Ríos alcanzan alturas críticas que hacen inminente el desborde, o cuando ya se ha iniciado la inundación.

GLOSARIO

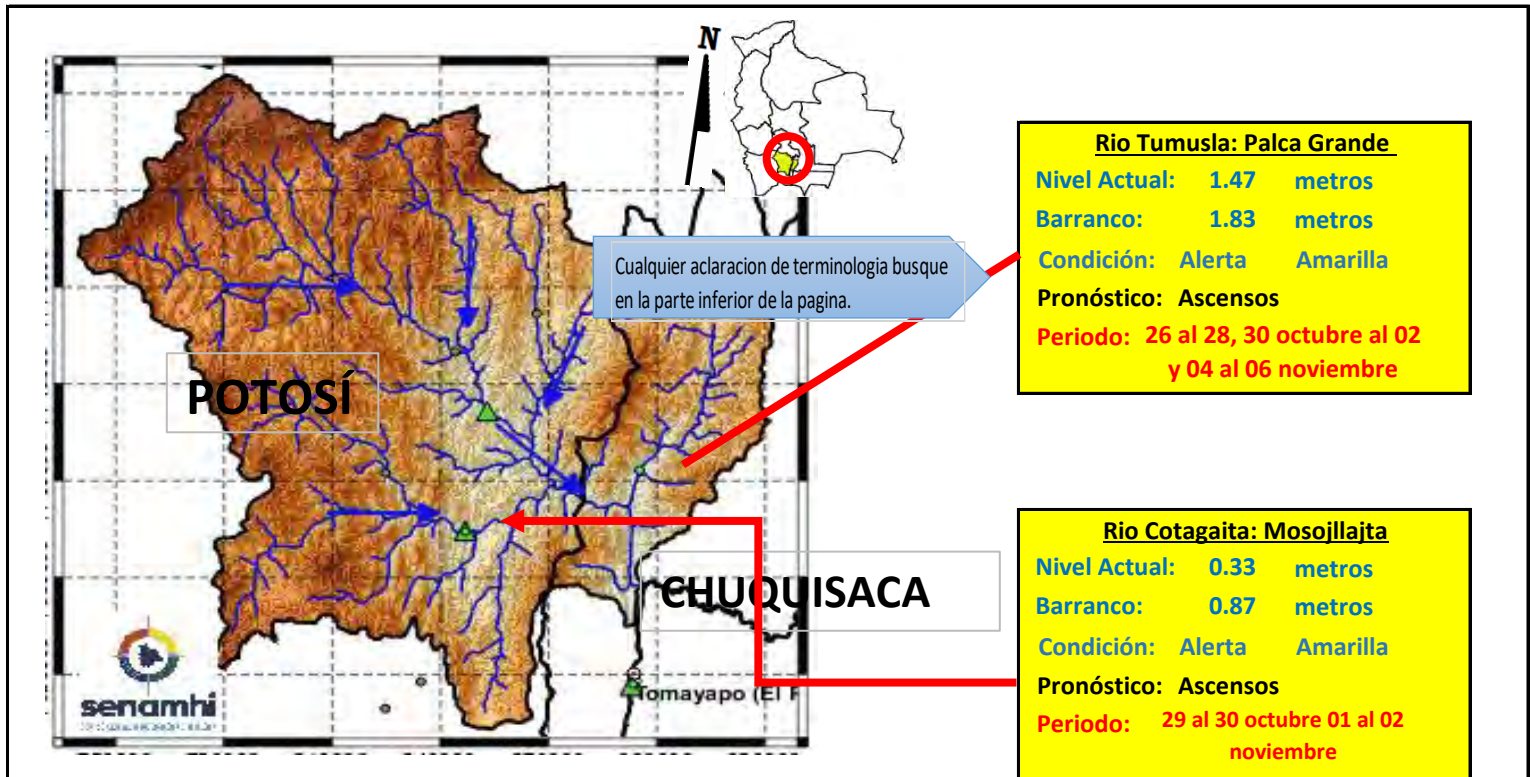
Barranco = Significa cuantos metros falta para desbordar

Pronostico= Es la probabilidad de la predicción futura de los Ríos a partir de las modelaciones hidrológicas

Estacion Hidrometrica que genera pronostico


CUENCA RÍO COTAGAITA

Viernes 25 de octubre de 2024



IMPORTANTE: En general se espera el siguiente comportamiento:

Ubicación	Poblados cercanos	Pronóstico Hidrológico		Análisis Hidrológico
		Periodo de ocurrencia	Pronóstico	
Ríos de la cuenca alta y media	Tomave, Porco, Atocha, Cotagaita, Villa Abecia, Camargo, Palca Grande	29 al 30 octubre 01 al 02 noviembre	Ascensos	Se presentarán condiciones necesarias para generar ascensos de nivel
Ríos de la cuenca baja	y comunidades cercanas	26 al 28, 30 octubre al 02 y 04 al 06 noviembre	Ascensos	Se presentarán condiciones necesarias para generar ascensos de nivel



ACLARACION DE ALERTAS HIDROLOGICAS

ALERTA AMARILLA
Es el estado normal de los Ríos donde la intensidad y persistencia de lluvias es baja, por lo tanto no existe riesgo a desbordes.
ALERTA NARANJA.
Se declara cuando la tendencia ascendente de los niveles de los ríos y la persistencia e intensidad de las lluvias indican la posibilidad de presentar desbordes en las próximas horas. (Para el uso de navegación esta alerta significa que es posible navegar).
ALERTA ROJA.
Se declara cuando el nivel de los Ríos alcanzan alturas críticas que hacen inminente el desborde, o cuando ya se ha iniciado la inundación.

GLOSARIO

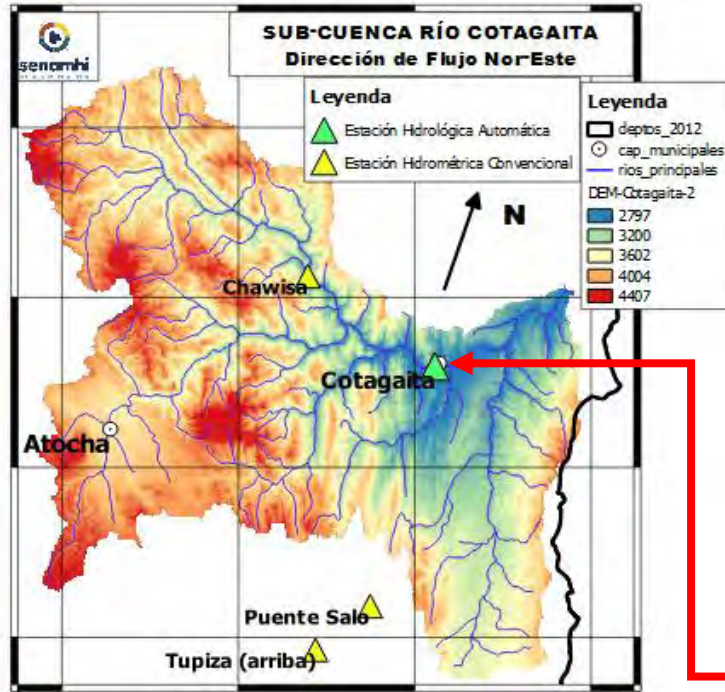
Barranco = Significa cuantos metros falta para desbordar

Pronostico= Es la probabilidad de la predicción futura de los Ríos a partir de las modelaciones hidrológicas

▲ Estacion Hidrometrica que genera pronostico

CUENCA DEL RÍO COTAGAITA

Viernes 25 de octubre de 2024



Río Atocha: Chawisa

Nivel Actual: 0.00 metros

Barranco: metros

Condición: Alerta Amarilla

Pronóstico: Ascensos

Periodo: 29 al 30 octubre 01 al 02 noviembre

Río Cotagaita: Mosojllajta

Nivel Actual: 0.33 metros

Barranco: 0.87 metros

Condición: Alerta Amarilla

Pronóstico: Ascensos

Periodo: 29 al 30 octubre 01 al 02 noviembre

	23/10/2024	24/10/2024	25/10/2024	26/10/2024	27/10/2024	28/10/2024
Nivel Cotagaita	0.33	0.33	0.33			
Nivel Chawisa	0.00	0.00	0.00			

Ubicación	Poblados cercanos	Pronóstico Hidrológico		Análisis Hidrológico
		Periodo de ocurrencia	Pronóstico	
Ríos de la cuenca alta y media	Chawisa, Cotagaita y comunidades cercanas	29 al 30 octubre 01 al 02 noviembre	Ascensos	Se presentarán condiciones necesarias para generar ascensos de nivel
Ríos de la cuenca baja		29 al 30 octubre 01 al 02 noviembre	Ascensos	Se presentarán condiciones necesarias para generar ascensos de nivel

ACLARACION DE ALERTAS HIDROLOGICAS

ALERTA AMARILLA
Es el estado normal de los Ríos donde la intensidad y persistencia de lluvias es baja, por lo tanto no existe riesgo a desbordes.

ALERTA NARANJA
Se declara cuando la tendencia ascendente de los niveles de los ríos y la persistencia e intensidad de las lluvias indican la posibilidad de presentar desbordes en las próximas horas. (Para el uso de navegación esta alerta significa que es posible navegar).

ALERTA ROJA
Se declara cuando el nivel de los Ríos alcanzan alturas críticas que hacen inminente el desborde, o cuando ya se ha iniciado la inundación.

GLOSARIO

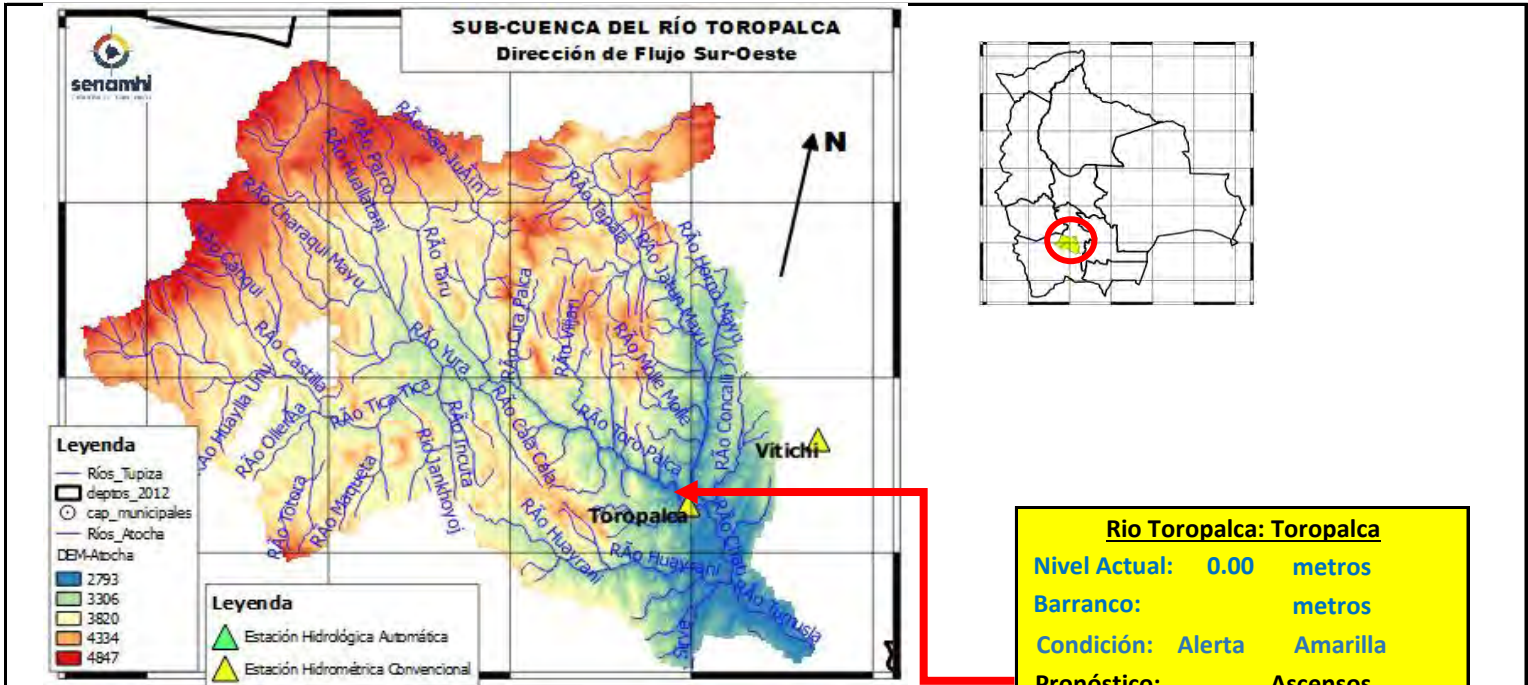
Barranco = Significa cuantos metros falta para desbordar

Pronóstico = Es la probabilidad de la predicción futura de los Ríos a partir de las modelaciones hidrológicas

Estacion Hidrometrica que genera pronostico

CUENCA DEL RÍO TOROPALCA

Viernes 25 de octubre de 2024



Río Toropalca: Toropalca

Nivel Actual: 0.00 metros

Barranco: metros

Condición: Alerta Amarilla

Pronóstico: Ascensos

Periodo: 29 al 30 octubre 01 al 02 noviembre

	23/10/2024	24/10/2024	25/10/2024	26/10/2024	27/10/2024	28/10/2024
Nivel Toropalca	0.00	0.00	0.00			

Ubicación	Poblados cercanos	Pronóstico Hidrológico		Análisis Hidrológico
		Periodo de ocurrencia	Pronóstico	
Ríos de la cuenca alta y media	Atocha, Toropalca y comunidades cercanas	29 al 30 octubre 01 al 02 noviembre	Ascensos	Se presentarán condiciones necesarias para generar ascensos de nivel
Ríos de la cuenca baja		29 al 30 octubre 01 al 02 noviembre	Ascensos	Se presentarán condiciones necesarias para generar ascensos de nivel

ACLARACION DE ALERTAS HIDROLOGICAS

ALERTA AMARILLA
Es el estado normal de los Ríos donde la intensidad y persistencia de lluvias es baja, por lo tanto no existe riesgo a desbordes.

ALERTA NARANJA.
Se declara cuando la tendencia ascendente de los niveles de los ríos y la persistencia e intensidad de las lluvias indican la posibilidad de presentar desbordes en las próximas horas. (Para el uso de navegación esta alerta significa que es posible navegar).

ALERTA ROJA.
Se declara cuando el nivel de los Ríos alcanzan alturas críticas que hacen inminente el desborde, o cuando ya se ha iniciado la inundación.

GLOSARIO

Barranco = Significa cuantos metros falta para desbordar

Pronostico= Es la probabilidad de la prediccion futura de los Ríos a partir de las modelaciones hidrológicas

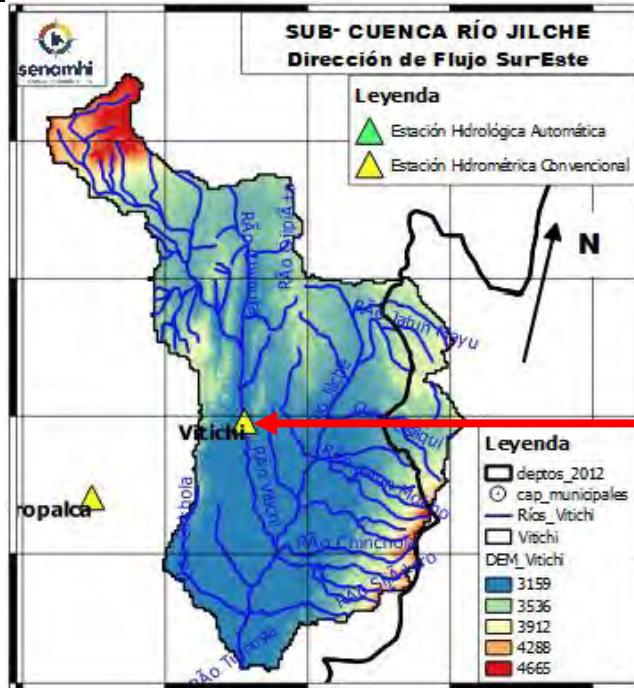
Estacion Hidrometrica que genera pronostico

MINISTERIO MEDIO AMBIENTE Y AGUA

SERVICIO NACIOANL DE METEOROLOGÍA E HIDROLOGÍA

SUB - CUENCA DEL RÍO JILCHE

Viernes 25 de octubre de 2024



Río Jilche: Vitichi

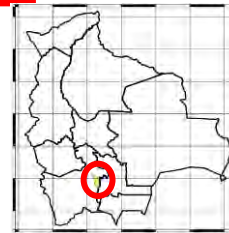
Nivel Actual: 0.00 metros

Barranco: metros

Condición: Alerta Amarilla

Pronóstico: Ascensos

Periodo: 29 al 30 octubre 01 al 02 noviembre



	23/10/2024	24/10/2024	25/10/2024	26/10/2024	27/10/2024	28/10/2024
Nivel Vitichi	0.00	0.00	0.00			

Ubicación	Poblados cercanos	Pronóstico Hidrológico		Análisis Hidrológico
		Periodo de ocurrencia	Pronóstico	
Ríos de la cuenca alta y media	Atocha, Toropalca y comunidades cercanas	29 al 30 octubre 01 al 02 noviembre	Ascensos	Se presentarán condiciones necesarias para generar ascensos de nivel
Ríos de la cuenca baja		29 al 30 octubre 01 al 02 noviembre	Ascensos	Se presentarán condiciones necesarias para generar ascensos de nivel

ACLARACION DE ALERTAS HIDROLOGICAS

ALERTA AMARILLA
Es el estado normal de los Ríos donde la intensidad y persistencia de lluvias es baja, por lo tanto no existe riesgo a desbordes.

ALERTA NARANJA.
Se declara cuando la tendencia ascendente de los niveles de los ríos y la persistencia e intensidad de las lluvias indican la posibilidad de presentar desbordes en las próximas horas. (Para el uso de navegación esta alerta significa que es posible navegar).

ALERTA ROJA.
Se declara cuando el nivel de los Ríos alcanzan alturas críticas que hacen inminente el desborde, o cuando ya se ha iniciado la inundación.

GLOSARIO

Barranco = Significa cuantos metros falta para desbordar

Pronostico= Es la probabilidad de la prediccion futura de los Ríos a partir de las modelaciones hidrológicas

Estacion Hidrometrica que genera pronostico

MINISTERIO MEDIO AMBIENTE Y AGUA

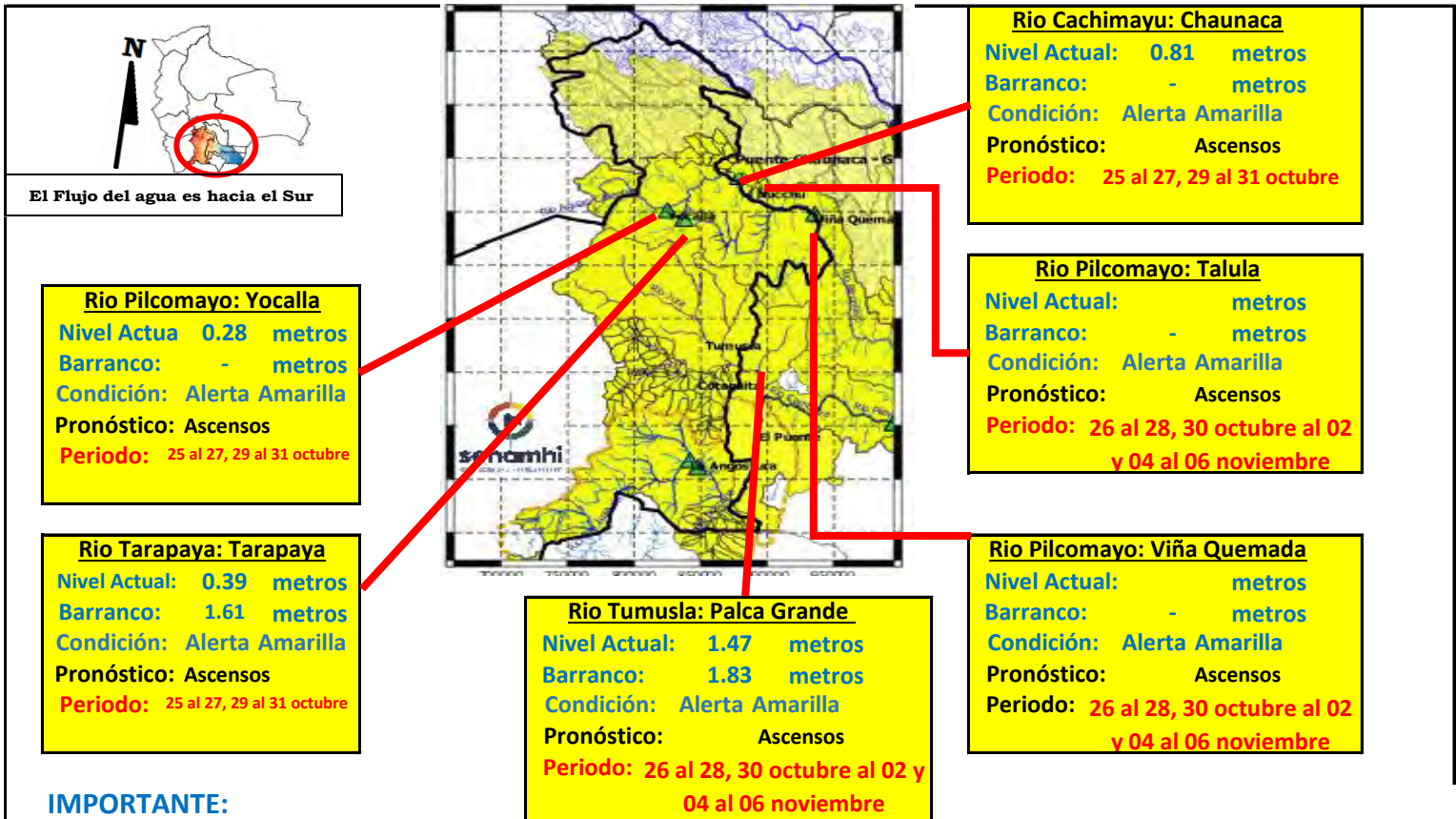
SERVICIO NACIOANL DE METEOROLOGÍA E HIDROLOGÍA

Calle Reyes Ortiz No 41 – Fax 591 – 2 – 2392413 - Telefono: 2355824 – 2129586 Web: www.senamhi.gob.bo / e-mail: dirmethi@senamhi.gob.bo

La Paz - Bolivia

CUENCA ALTA DEL RÍO PILCOMAYO (POTOSÍ)

Viernes 25 de octubre de 2024



IMPORTANTE:

Ubicación	Departamento	Pronóstico Hidrológico		Análisis Hidrológico
		Periodo de ocurrencia	Pronóstico	
Ríos de la cuenca alta	Potosí (este)	25 al 27, 29 al 31 octubre	Ascensos	Se presentarán condiciones necesarias para generar ascensos de nivel
Ríos de la cuenca media	Chuquisaca	26 al 28, 30 octubre al 02 y 04 al 06 noviembre	Ascensos	Se presentarán condiciones necesarias para generar ascensos de nivel

NOTA: Para obtener mayor información complementaria sobre lluvias revisar el boletín meteorológico (www.senamhi.gob.bo)

ACLARACION DE ALERTAS HIDROLOGICAS

ALERTA AMARILLA
Es el estado normal de los Ríos donde la intensidad y persistencia de lluvias es baja, por lo tanto no existe riesgo a desbordes.

ALERTA NARANJA.
Se declara cuando la tendencia ascendente de los niveles de los ríos y la persistencia e intensidad de las lluvias indican la posibilidad de presentar desbordes en las próximas horas. (Para el uso de navegación esta alerta significa que es posible navegar).

ALERTA ROJA.
Se declara cuando el nivel de los Ríos alcanzan alturas críticas que hacen inminente el desborde, o cuando ya se ha iniciado la inundación.

UMBRALES DE ALERTA EN METROS

ESTACION	RIO	ALERTA ROJA	ALERTA NARANJA	ALERTA AMARILLA
Tarapaya	Tarapaya	2.00	1.00	0.50
Yocalla	Pilcomayo	2.80	1.50	0.90
Chuquiago	San Juan del Oro	1.20	0.60	0.30
Mosollaita	Cotagaita	1.20	0.60	0.30
Talula	Pilcomayo	3.00	2.50	1.50
Viña Quemada	Pilcomayo	3.50	2.3	1.5
Palca Grande	Tumusla	3.30	2.30	1.30
El Puente	San Juan del Oro	3.80	2.80	1.80
Puente Aruma	Pilcomayo	-	-	-
Villamontes	Pilcomayo	5.00	3.50	2.00

GLOSARIO

Barranco = Significa cuantos metros falta para desbordar

Pronóstico = Es la probabilidad de la predicción futura de los Ríos a partir de las modelaciones hidrológicas

Estación Hidrométrica que genera pronóstico



senamhi

SERVICIO NACIONAL DE METEOROLOGÍA E HIDROLOGÍA

**SERVICIO NACIONAL DE METEOROLOGÍA E HIDROLOGÍA
SENAMHI - BOLIVIA**

BOLETÍN DE PRONÓSTICO HIDROLÓGICO

CHUQUISACA

**Cuencas de los ríos: Pilcomayo, Parapetí,
Grande**



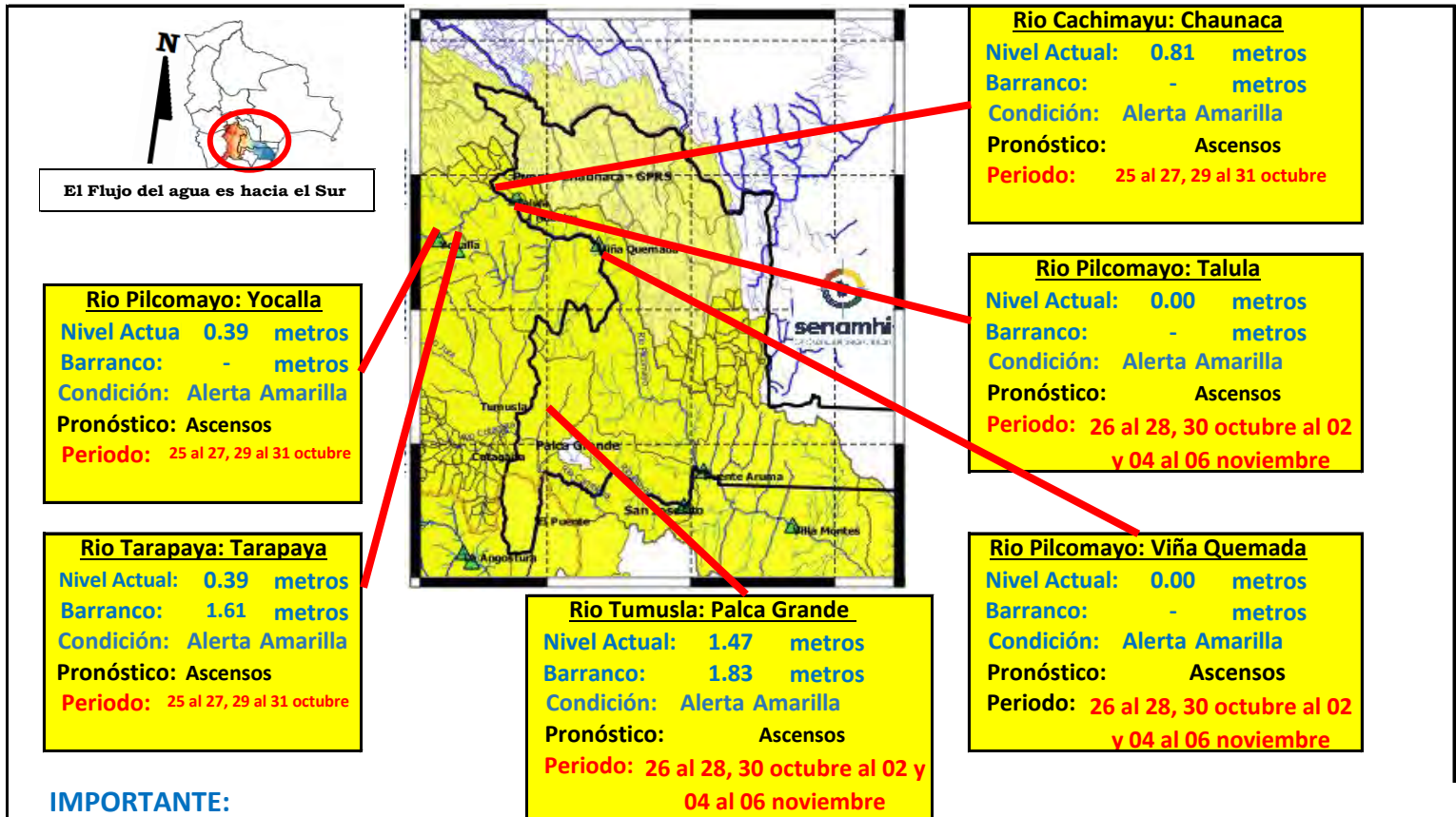
UNIDAD DE PRONÓSTICOS HIDROLÓGICOS



ESTADO PLURINACIONAL DE
BOLIVIA

CUENCAS MEDIA PILCOMAYO (CHUQUISACA)

Viernes 25 de octubre de 2024



IMPORTANTE:

Ubicación	Departamento	Pronóstico Hidrológico		Análisis Hidrológico
		Periodo de ocurrencia	Pronóstico	
Ríos de la cuenca alta	Potosí (este)	25 al 27, 29 al 31 octubre	Ascensos	Se presentarán condiciones necesarias para generar ascensos de nivel
Ríos de la cuenca media	Chuquisaca	26 al 28, 30 octubre al 02 y 04 al 06 noviembre	Ascensos	Se presentarán condiciones necesarias para generar ascensos de nivel

NOTA: Para obtener mayor información complementaria sobre lluvias revisar el boletín meteorológico (www.senamhi.gob.bo)

ACLARACION DE ALERTAS HIDROLOGICAS

ALERTA AMARILLA
Es el estado normal de los Ríos donde la intensidad y persistencia de lluvias es baja, por lo tanto no existe riesgo a desbordes.

ALERTA NARANJA.
Se declara cuando la tendencia ascendente de los niveles de los ríos y la persistencia e intensidad de las lluvias indican la posibilidad de presentar desbordes en las próximas horas. (Para el uso de navegación esta alerta significa que es posible navegar).

ALERTA ROJA.
Se declara cuando el nivel de los Ríos alcanzan alturas críticas que hacen inminente el desborde, o cuando ya se ha iniciado la inundación.

UMBRALES DE ALERTA EN METROS

ESTACION	RIO	ALERTA ROJA	ALERTA NARANJA	ALERTA AMARILLA
Tarapaya	Tarapaya	2.00	1.00	0.50
Yocalla	Pilcomayo	2.80	1.50	0.90
Chuquiago	San Juan del Oro	1.20	0.60	0.30
Mosollaita	Cotagaita	3.00	2.50	1.50
Talula	Pilcomayo	3.50	2.3	1.5
Viña Quemada	Pilcomayo	3.30	2.30	1.30
Palca Grande	Tumusla	3.80	2.80	1.80
El Puente	San Juan del Oro	-	-	-
Puente Aruma	Pilcomayo	-	-	-
Villamontes	Pilcomayo	5.00	3.50	2.00

GLOSARIO

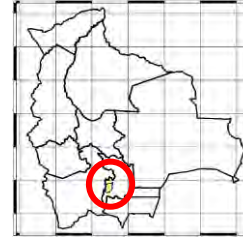
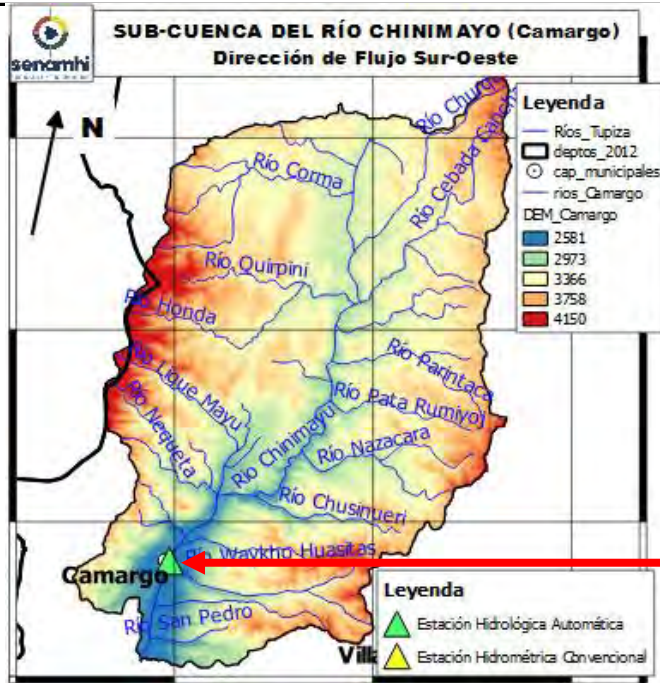
Barranco = Significa cuantos metros falta para desbordar

Pronóstico = Es la probabilidad de la predicción futura de los Ríos a partir de las modelaciones hidrológicas

▲ Estacion Hidrometrica que genera pronostico

SUB-CUENCA DEL RÍO CHINIMAYU (Camargo)

Viernes 25 de octubre de 2024



Río Chinimayu: Camargo

Nivel Actual: 0.15 metros

Barranco: - metros

Condición: Alerta Amarilla

Pronóstico: Ascensos

Periodo: 26 al 28, 30 octubre al 02 y 04 al 06 noviembre

	23/10/2024	24/10/2024	25/10/2024	26/10/2024	27/10/2024	28/10/2024
Nivel Camargo	0.09	0.13	0.15			

Ubicación	Poblados cercanos	Pronóstico Hidrológico		Análisis Hidrológico
		Periodo de ocurrencia	Pronóstico	
Ríos de la cuenca alta y media	Palca Grande, Camargo	26 al 28, 30 octubre al 02 y 04 al 06 noviembre	Ascensos	Se presentarán condiciones necesarias para generar ascensos de nivel
Ríos de la cuenca baja	y comunidades cercanas	26 al 28, 30 octubre al 02 y 04 al 06 noviembre	Ascensos	Se presentarán condiciones necesarias para generar ascensos de nivel

ACLARACION DE ALERTAS HIDROLOGICAS

ALERTA AMARILLA
Es el estado normal de los Ríos donde la intensidad y persistencia de lluvias es baja, por lo tanto no existe riesgo a desbordes.

ALERTA NARANJA.
Se declara cuando la tendencia ascendente de los niveles de los ríos y la persistencia e intensidad de las lluvias indican la posibilidad de presentar desbordes en las próximas horas. (Para el uso de navegación esta alerta significa que es posible navegar).

ALERTA ROJA.
Se declara cuando el nivel de los Ríos alcanzan alturas críticas que hacen inminente el desborde, o cuando ya se ha iniciado la inundación.

GLOSARIO

Barranco = Significa cuantos metros falta para desbordar

Pronostico= Es la probabilidad de la prediccion futura de los Rios a partir de las modelaciones hidrológicas

Estacion Hidrometrica que genera pronostico

MINISTERIO MEDIO AMBIENTE Y AGUA

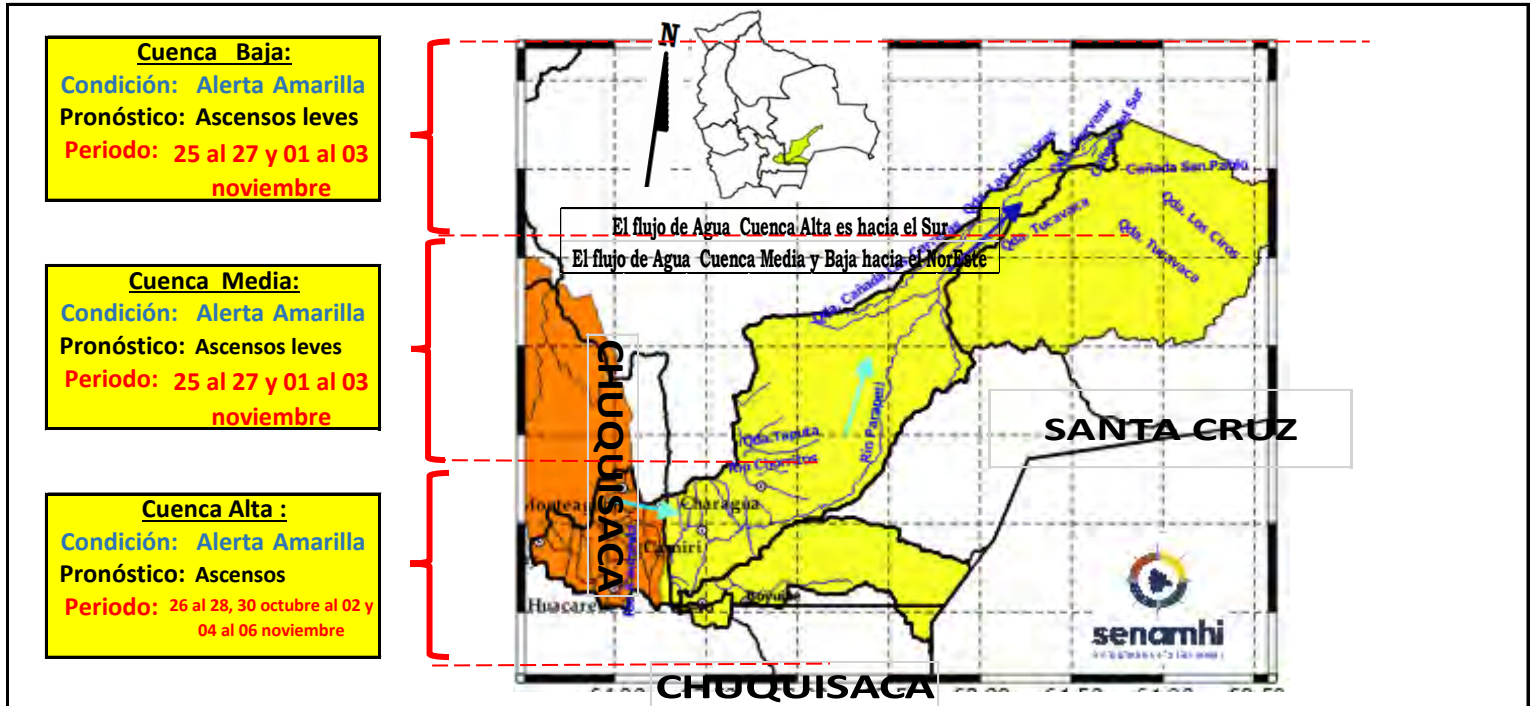
SERVICIO NACIOANL DE METEOROLOGÍA E HIDROLOGÍA

Calle Reyes Ortiz No 41 – Fax 591 – 2 – 2392413 - Telefono: 2355824 – 2129586 Web: www.senamhi.gob.bo / e-mail: dirmethi@senamhi.gob.bo

La Paz - Bolivia

CUENCA DEL RÍO PARAPETÍ Y CUEVO

Viernes 25 de octubre de 2024



IMPORTANTE:

Ubicación	Poblados cercanos	Pronóstico Hidrológico		Análisis Hidrológico
		Periodo de ocurrencia	Pronóstico	
Ríos de la cuenca alta (Chuquisaca)	Monteagudo, Huacareta, Camiri, Cuevo, Charagua, Durango, La Brecha, Yapirda, Rancho Nuevo y comunidades cercanas.	26 al 28, 30 octubre al 02 y 04 al 06 noviembre	Ascensos	Se presentarán condiciones necesarias para generar ascensos de nivel
Ríos de la cuenca media y baja (Santa Cruz)		25 al 27 y 01 al 03 noviembre	Ascensos leves	Se presentarán condiciones necesarias para generar ascensos de nivel

NOTA: Para obtener mayor información complementaria sobre lluvias revisar el boletín meteorológico (www.senamhi.gob.bo)

ACLARACION DE ALERTAS HIDROLOGICAS

ALERTA AMARILLA
Es el estado normal de los Ríos donde la intensidad y persistencia de lluvias es baja, por lo tanto no existe riesgo a desbordes.

ALERTA NARANJA.
Se declara cuando la tendencia ascendente de los niveles de los ríos y la persistencia e intensidad de las lluvias indican la posibilidad de presentar desbordes en las próximas horas. (Para el uso de navegación esta alerta significa que es posible navegar).

ALERTA ROJA.
Se declara cuando el nivel de los Ríos alcanzan alturas críticas que hacen inminente el desborde, o cuando ya se ha iniciado la inundación.

GLOSARIO

Barranco = Significa cuantos metros falta para desbordar

Pronostico = Es la probabilidad de la prediccion futura de los Ríos a partir de las modelaciones hidrologicas

Estacion Hidrometrica que genera pronostico



senamhi

SERVICIO NACIONAL DE METEOROLOGÍA E HIDROLOGÍA

**SERVICIO NACIONAL DE METEOROLOGÍA E HIDROLOGÍA
SENAMHI - BOLIVIA**

BOLETÍN DE PRONÓSTICO HIDROLÓGICO

TARIJA

**Cuencas de los ríos: Pilcomayo, Bermejo,
Guadalquivir.**



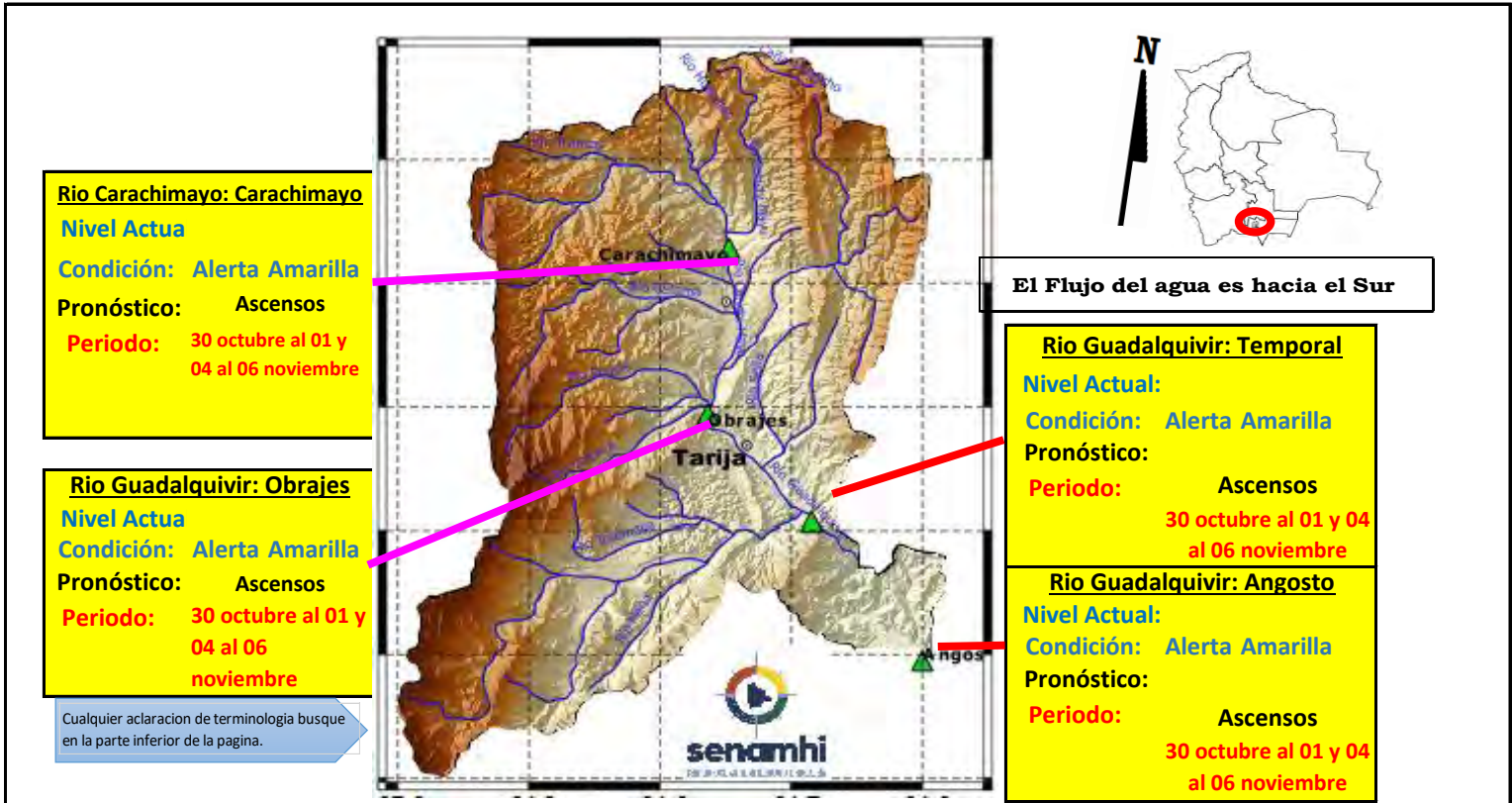
UNIDAD DE PRONÓSTICOS HIDROLÓGICOS



ESTADO PLURINACIONAL DE
BOLIVIA

CUENCA DEL RÍO GUADALQUIVIR

Viernes 25 de octubre de 2024



IMPORTANTE: En general se espera el siguiente comportamiento:

Ubicación	Poblados cercanos	Pronóstico Hidrológico		Análisis Hidrológico
		Periodo de ocurrencia	Pronóstico	
Ríos de la cuenca alta, media y baja	Villa San Lorenzo, Carachimayo, Obrajes, Temporal, Angosto y comunidades cercanas	30 octubre al 01 y 04 al 06 noviembre	Ascensos	Se presentarán condiciones necesarias para generar ascensos de nivel

NOTA: Para obtener mayor información complementaria sobre lluvias revisar el boletín meteorológico (www.senamhi.gob.bo)

ACLARACION DE ALERTAS HIDROLOGICAS

ALERTA AMARILLA
Es el estado normal de los Rios donde la intensidad y persistencia de lluvias es baja, por lo tanto no existe riesgo a desbordes.

ALERTA NARANJA.
Se declara cuando la tendencia ascendente de los niveles de los ríos y la persistencia e intensidad de las lluvias indican la posibilidad de presentar desbordes en las próximas horas. (Para el uso de navegación esta alerta significa que es posible navegar).

ALERTA ROJA.
Se declara cuando el nivel de los Rios alcanzan alturas criticas que hacen inminente el desborde, o cuando ya se ha iniciado la inundación.

GLOSARIO

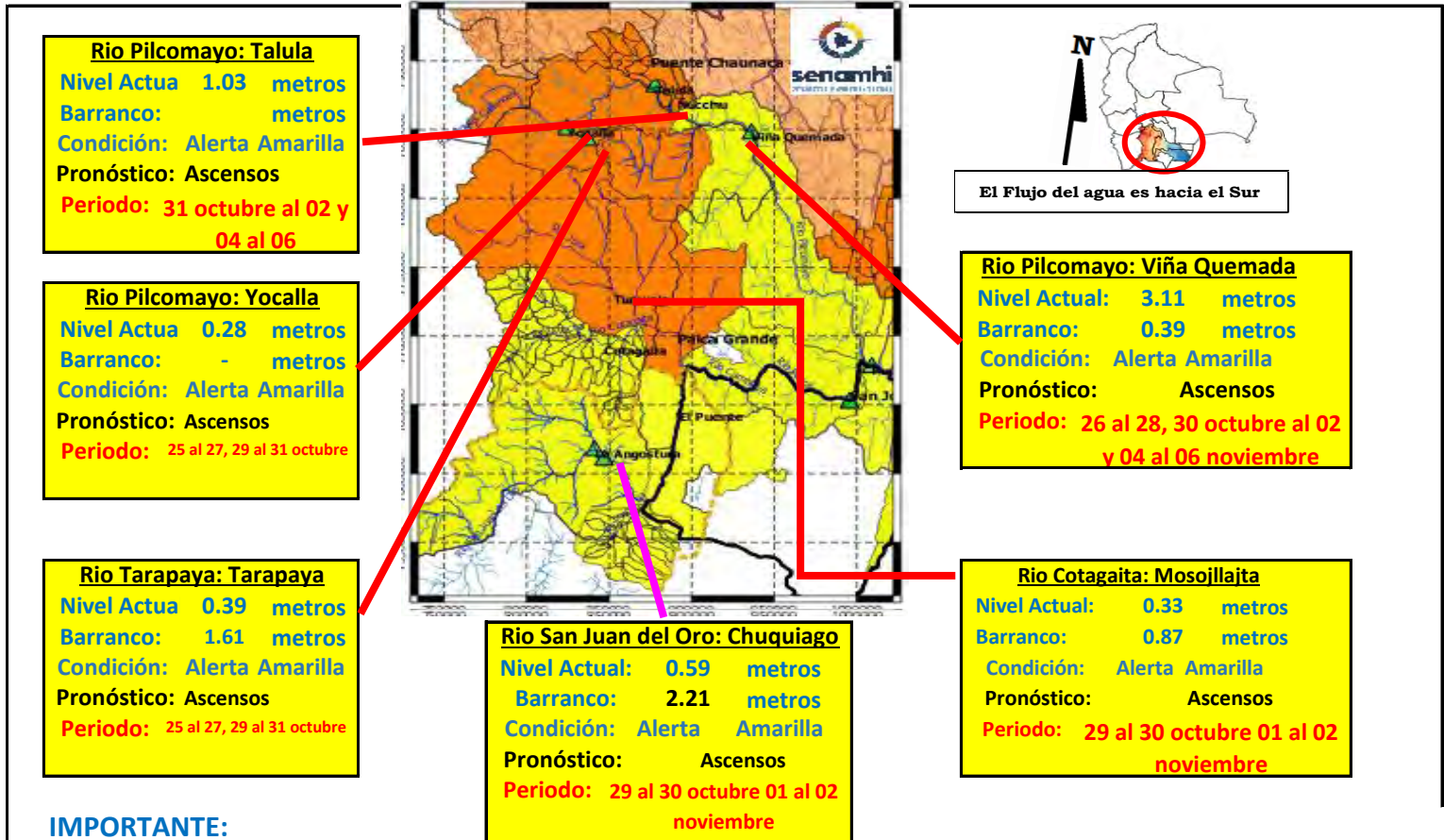
Barranco = Significa cuantos metros falta para desbordar

Pronostico= Es la probabilidad de la prediccion futura de los Rios a partir de las modelaciones hidrológicas

Estacion Hidrometrica que genera pronostico

CUENCA DEL RÍO PILCOMAYO (PARTE 1)

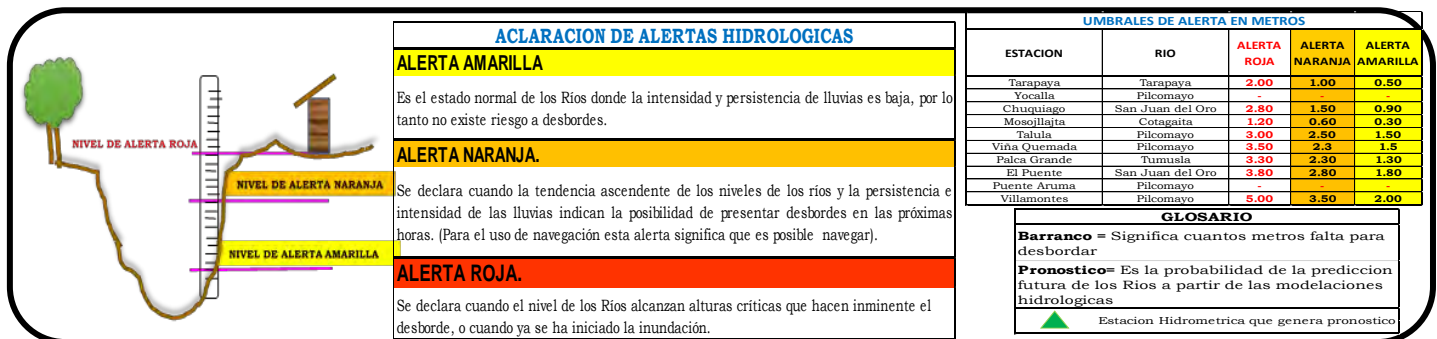
Viernes 25 de octubre de 2024



IMPORTANTE:

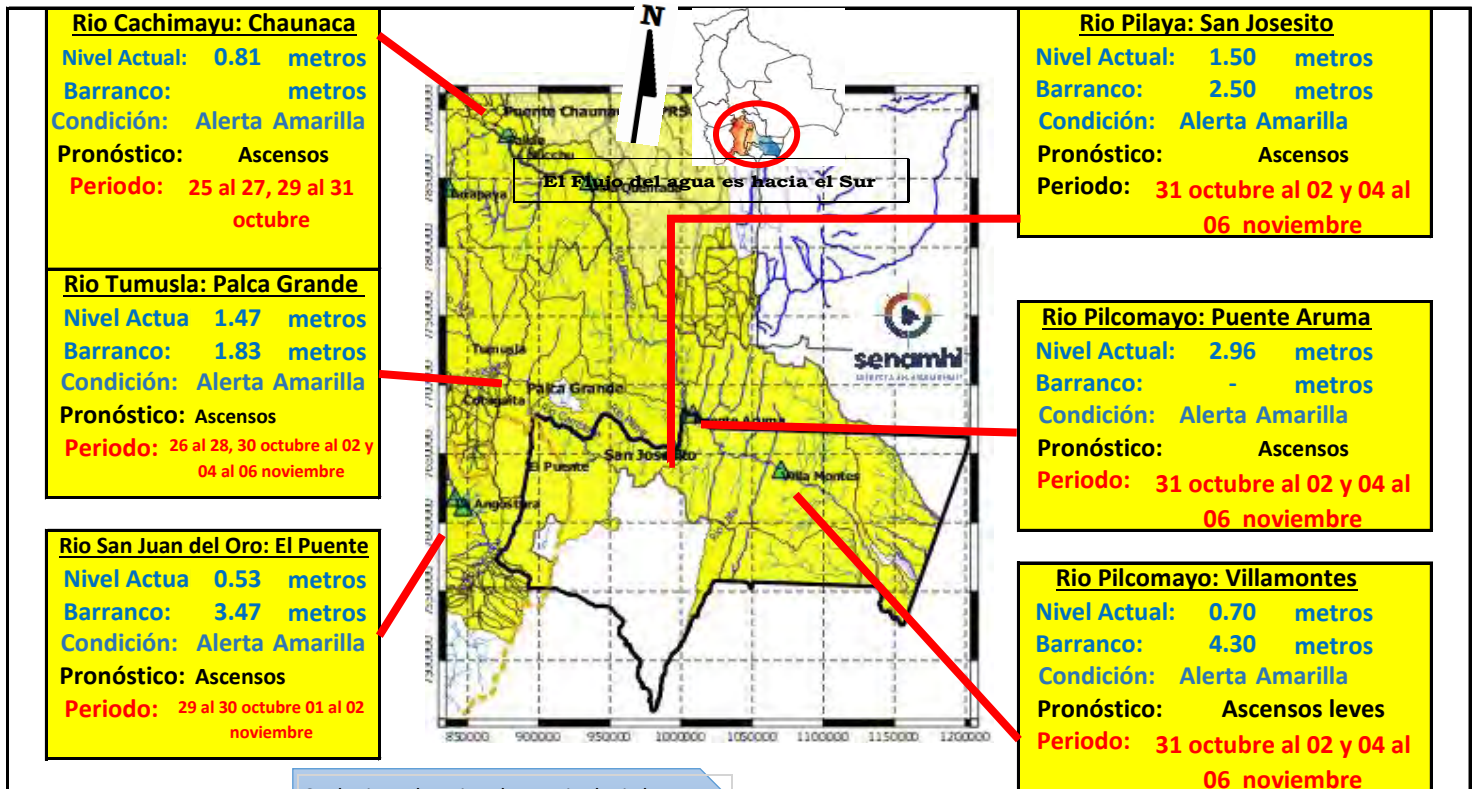
Ubicación	Departamento	Pronóstico Hidrológico		Análisis Hidrológico
		Periodo de ocurrencia	Pronóstico	
Ríos de la cuenca alta	Potosí (este)	29 al 30 octubre 01 al 02 noviembre	Ascensos	Se presentarán condiciones necesarias para generar ascensos de nivel
Ríos de la cuenca media	Chuquisaca	26 al 28, 30 octubre al 02 y 04 al 06 noviembre	Ascensos	Se presentarán condiciones necesarias para generar ascensos de nivel

NOTA: Para obtener mayor información complementaria sobre lluvias revisar el boletín meteorológico (www.senamhi.gob.bo)



CUENCA DEL RÍO PILCOMAYO (PARTE 2)

Viernes 25 de octubre de 2024



Cualquier aclaracion de terminologia busque en la parte inferior de la pagina.

IMPORTANTE:

Ubicación	Departamento	Pronóstico Hidrológico		Análisis Hidrológico
		Periodo de ocurrencia	Pronóstico	
Ríos de la cuenca baja	Tarija	31 octubre al 02 y 04 al 06 noviembre	Ascensos leves	Se presentarán condiciones necesarias para generar ascensos de nivel

NOTA: Para obtener mayor información complementaria sobre lluvias revisar el boletín meteorológico (www.senamhi.gob.bo)

ACLARACION DE ALERTAS HIDROLOGICAS

ALERTA AMARILLA
Es el estado normal de los Ríos donde la intensidad y persistencia de lluvias es baja, por lo tanto no existe riesgo a desbordes.

ALERTA NARANJA.
Se declara cuando la tendencia ascendente de los niveles de los ríos y la persistencia e intensidad de las lluvias indican la posibilidad de presentar desbordes en las próximas horas. (Para el uso de navegación esta alerta significa que es posible navegar).

ALERTA ROJA.
Se declara cuando el nivel de los Ríos alcanzan alturas críticas que hacen inminente el desborde, o cuando ya se ha iniciado la inundación.

UMBRALES DE ALERTA EN METROS				
ESTACION	RIO	ALERTA ROJA	ALERTA NARANJA	ALERTA AMARILLA
Tarapaya	Tarapaya	2.00	1.00	0.50
Yacalla	Pilcomayo	-	-	-
Chiquiagu	San Juan del Oro	2.80	1.50	0.90
Mosojilga	Cotagaita	1.20	0.60	0.30
Talula	Pilcomayo	3.00	2.50	1.50
Viña Quemada	Pilcomayo	3.50	2.3	1.5
Palca Grande	Tumusla	3.30	2.30	1.30
El Puente	San Juan del Oro	3.80	2.80	1.80
Puente Aruma	Pilcomayo	-	-	-
Villamontes	Pilcomayo	5.00	3.50	2.00

GLOSARIO

Barranco = Significa cuantos metros falta para desbordar

Pronóstico = Es la probabilidad de la predicción futura de los Ríos a partir de las modelaciones hidrológicas

Estacion Hidrometrica que genera pronostico

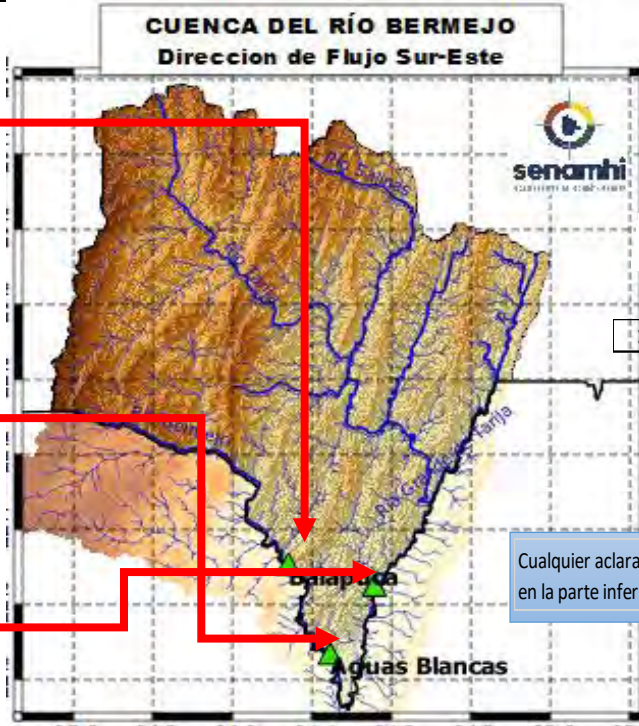
CUENCA DEL RÍO BERMEJO

Viernes 25 de octubre de 2024

Estacion: Balapuca Río Bermejo
Nivel Actual: 2.62 m
Barranco: 11.28 m
Condición: **Amarilla**
Pronóstico: Ascensos leves
Periodo: 31 octubre al 02 y 04 al 06

Estacion: Aguas Blancas Río Bermejo
Nivel Actual: 1.6 m
Barranco: 6 m
Condición: **Amarilla**
Pronóstico: Ascensos leves
Periodo: 31 octubre al 02 y 04 al 06

Estacion: San Telmo Río grande de Tarija
Nivel Actual: 0
Barranco: 8.15
Condición: **Amarilla**
Pronóstico: Ascensos leves
Periodo: 31 octubre al 02 y 04 al 06



Flujo del agua es hacia el Sur

Cualquier aclaración de terminología busque en la parte inferior de la página.

Ubicación	Poblados cercanos	Pronóstico Hidrológico		Análisis Hidrológico
		Periodo de ocurrencia	Pronóstico	
Ríos de la cuenca alta	Entre Ríos, Pucara, Salinas y comunidades cercanas	31 octubre al 02 y 04 al 06 noviembre	Ascensos leves	Se presentarán condiciones necesarias para generar ascensos de nivel
Ríos de la cuenca media	Pampa Grande, Padcaya, Emborozu y comunidades cercanas	31 octubre al 02 y 04 al 06 noviembre	Ascensos leves	Se presentarán condiciones necesarias para generar ascensos de nivel
Ríos de la cuenca baja	La Goma, Barredero, Bermejo, Naranjitos y comunidades cercanas	31 octubre al 02 y 04 al 06 noviembre	Ascensos leves	Se presentarán condiciones necesarias para generar ascensos de nivel

NOTA: Para obtener mayor información complementaria sobre lluvias revisar el boletín meteorológico (www.senamhi.gob.bo)

ACLARACION DE ALERTAS HIDROLOGICAS

ALERTA AMARILLA
Es el estado normal de los Ríos donde la intensidad y persistencia de lluvias es baja, por lo tanto no existe riesgo a desbordes.

ALERTA NARANJA.
Se declara cuando la tendencia ascendente de los niveles de los ríos y la persistencia e intensidad de las lluvias indican la posibilidad de presentar desbordes en las próximas horas. (Para el uso de navegación esta alerta significa que es posible navegar).

ALERTA ROJA.
Se declara cuando el nivel de los Ríos alcanzan alturas críticas que hacen inminente el desborde, o cuando ya se ha iniciado la inundación.

GLOSARIO

Barranco = Significa cuantos metros falta para desbordar

Pronostico= Es la probabilidad de la predicción futura de los Ríos a partir de las modelaciones hidrológicas

Estacion Hidrometrica que genera pronostico